

ПОВОЛЖЬЕ



Выполнила: ученица 9
класса Котлярова Елена

Мамонтовое 2011

AQUARIUS

Состав района:

▣ РЕСПУБЛИКА ТАТАРСТАН
▣ РЕСПУБЛИКА КАЛМЫКИЯ
▣ УЛЬЯНОВСКАЯ ОБЛАСТЬ
▣ САМАРСКАЯ ОБЛАСТЬ
▣ ПЕНЗЕНСКАЯ ОБЛАСТЬ
▣ САРАТОВСКАЯ ОБЛАСТЬ
▣ ВОЛГОГРАДСКАЯ ОБЛАСТЬ
▣ АСТРАХАНСКАЯ ОБЛАСТЬ

AQUARIUS

A photograph of a pond filled with large, green lily pads. Several yellow flowers are in various stages of bloom, some fully open and some as buds. The water is dark, and the overall scene is lush and green.

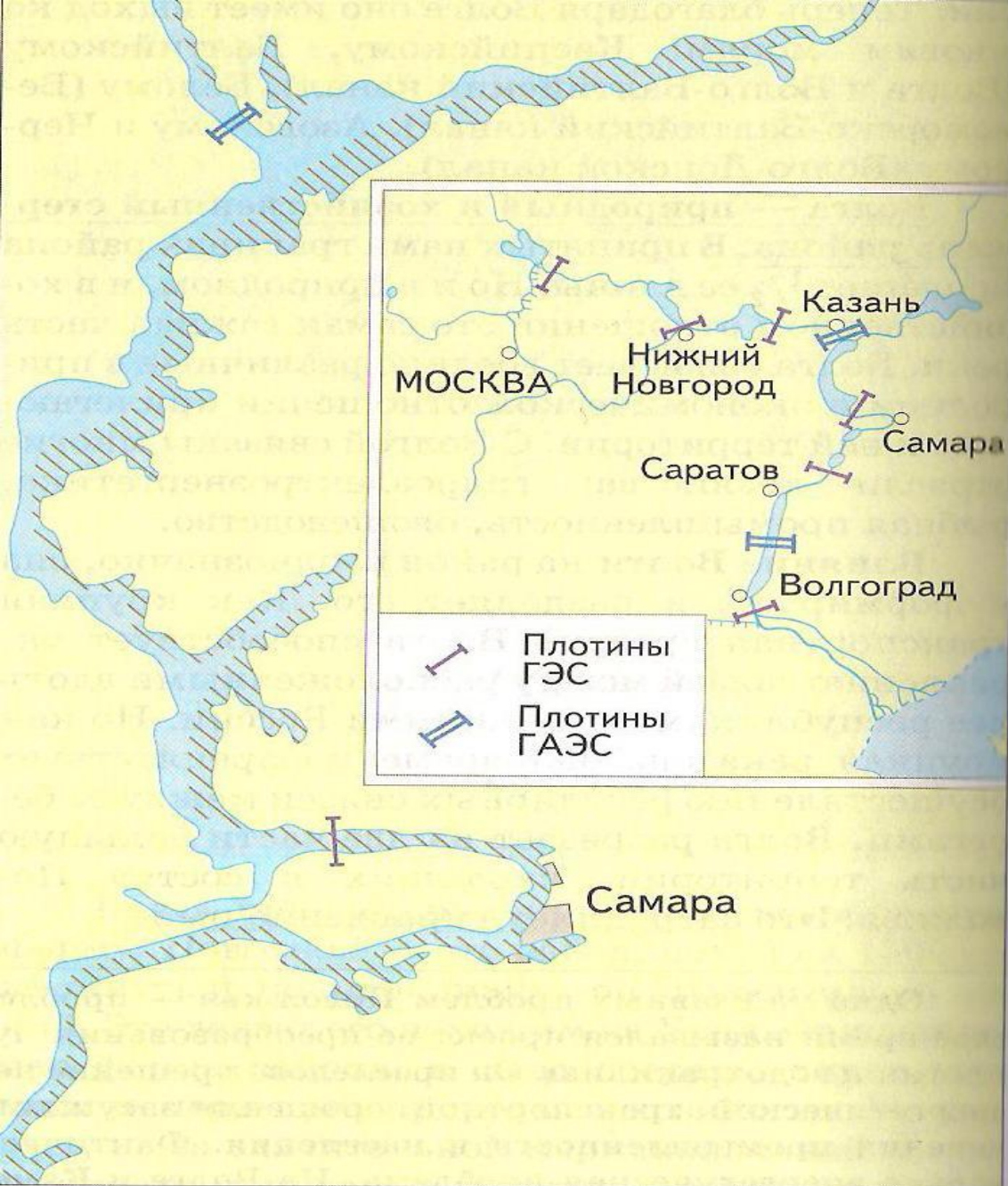
**Главный фактор
формирования
района – это река
ВОЛГА**

A topographic map of the Volga River basin in Russia. The map shows the extensive network of the Volga River and its tributaries, colored in shades of blue. The terrain is depicted with brown contour lines. The river flows from the north towards the south, where it empties into a large body of water, likely the Caspian Sea. The word 'Волга' (Volga) is written in Russian along the main river channel. In the bottom right corner, there is a scale bar labeled '150 KM'.

Во-первых, Волга придает району очень своеобразную форму

Во-вторых, Волга оказывает сильное влияние на географическое положение района

150 KM



В -четвертых, Волга – природный и хозяйственный стержень района

В -пятых, влияние Волги на район неоднозначно: она и формирует, и разделяет его



ПРИРОДА ПОВОЛЖЬЯ

Рельеф

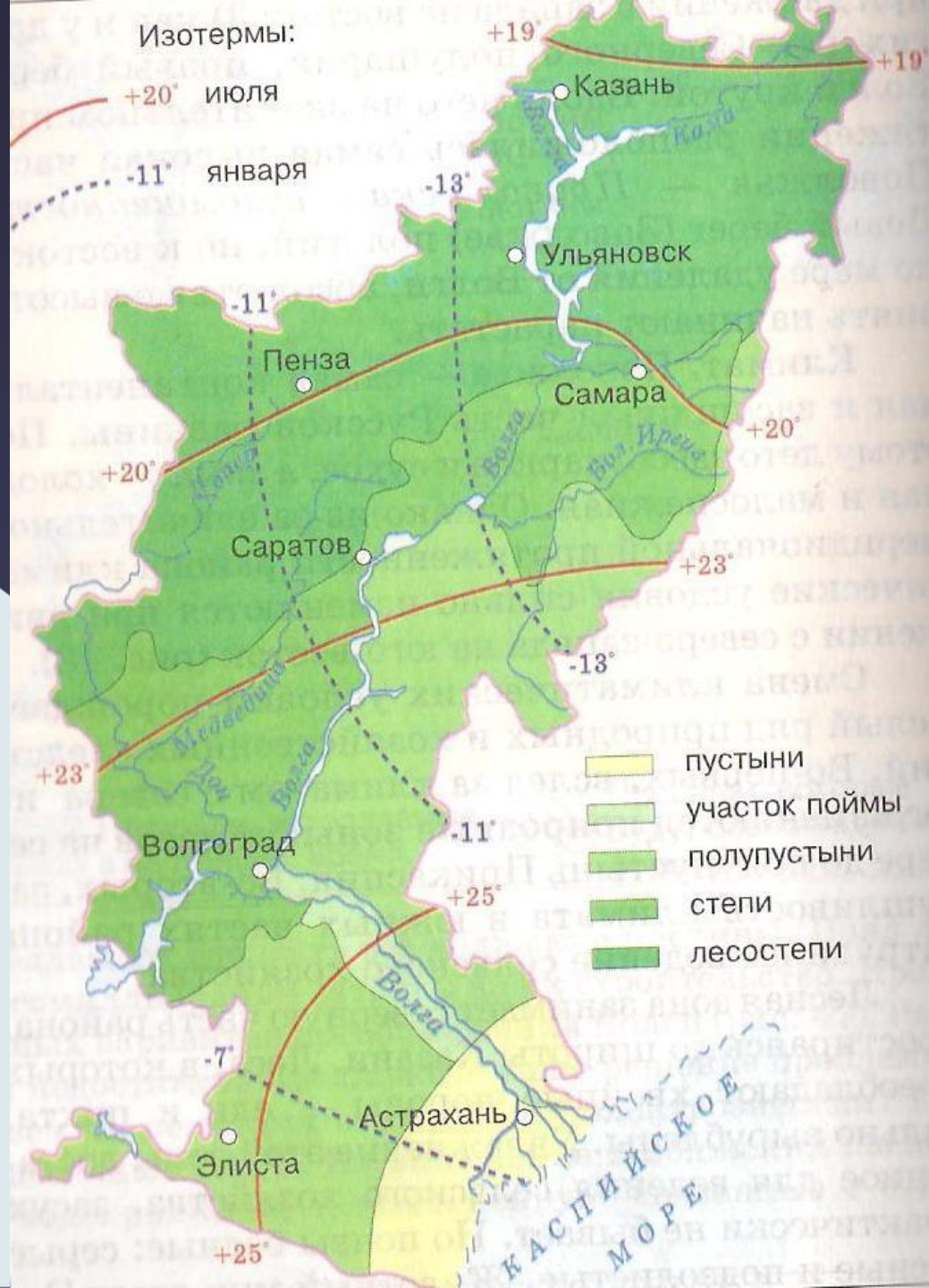
В рельефе Поволжья проявляются три основные закономерности:


- ❖ Общий наклон поверхности к югу
- ❖ Чередование возвышенностей и низменностей при движении с запада на восток
- ❖ Как и других рек Северного полушария, правый берег Волги крутой

Климат

*Поволжье – самая
континентальная и
засушливая часть
Русской равнины.*

Вслед за климатом с севера на юг изменяются природные зоны: от лесов на севере до полупустынь Прикаспия

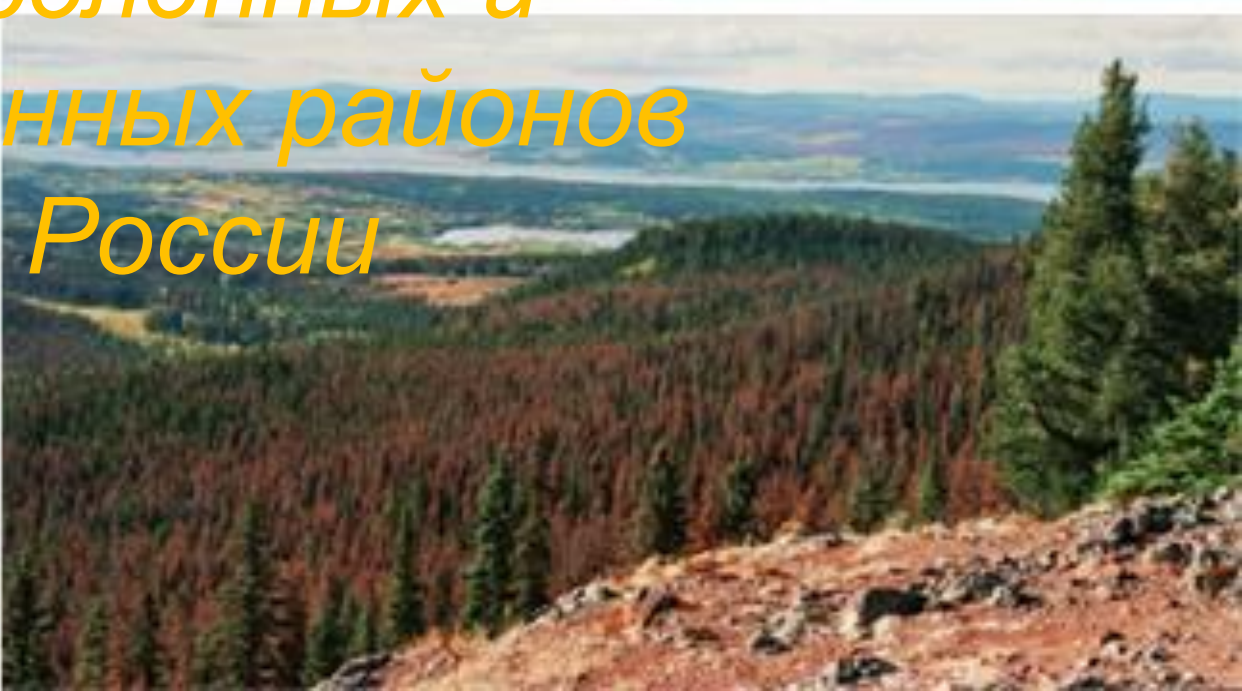
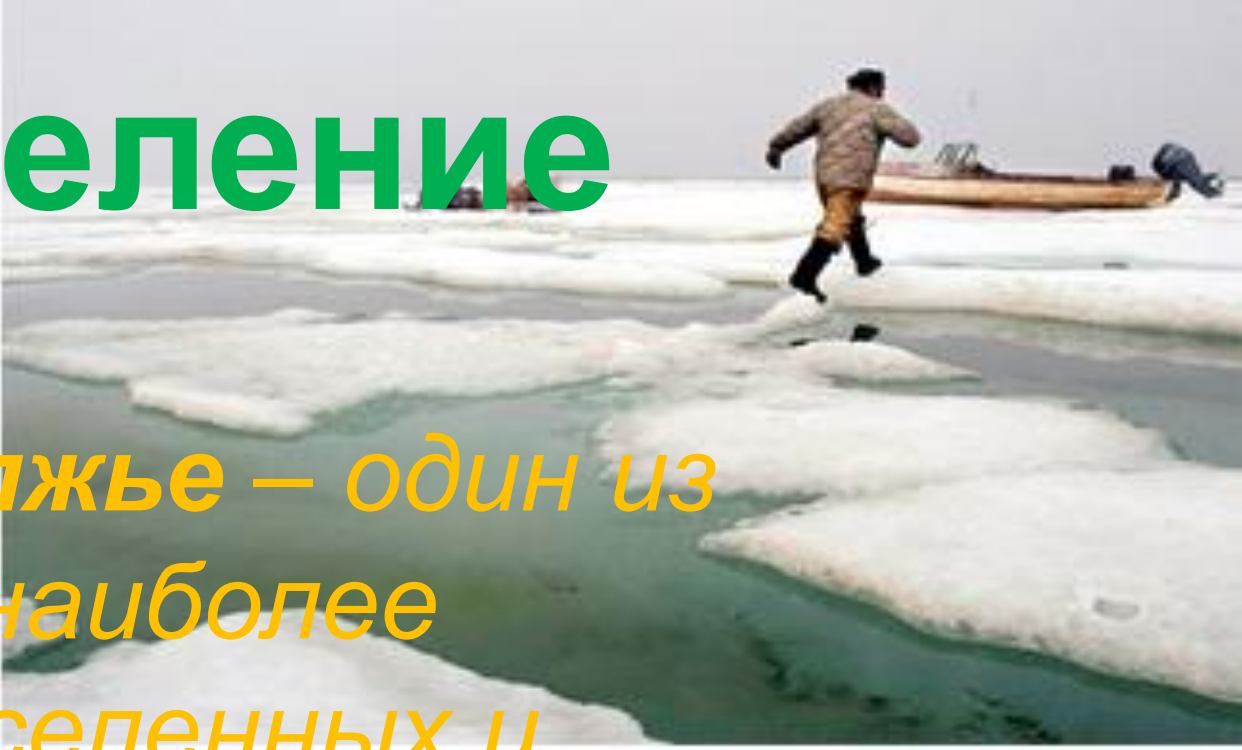




Поволжье обладает разнообразными природными ресурсами, среди которых особо выделяются агроклиматические ресурсы, нефть, газ, поваренная соль и рыба

Население

*Поволжье – один из
наиболее
заселенных и
освоенных районов
России*



**Горожане (74%)
преобладают над
сельским населением**



Города – миллионеры:

Казань

Самара

Волгоград

Хозяйство Поволжья



✓ Машиностроение

✓ Химическая промышленность

✓ Топливо – энергетический комплекс

✓ Сельское хозяйство



Изменения отраслевой структуры промышленности Поволжья

<u>Отрасль промышленности</u>	<u>1992 г.</u>	<u>2003 г.</u>
Электроэнергетика	4	15
Топливная	7	23
Металлургия	4	3
Химическая	12	8
Машиностроение	34	26
Легкая	12	2
Пищевая	17	13
Прочие отрасли	10	10

**Главное богатство
Поволжья – огромные
площади
сельскохозяйственных
угодий**