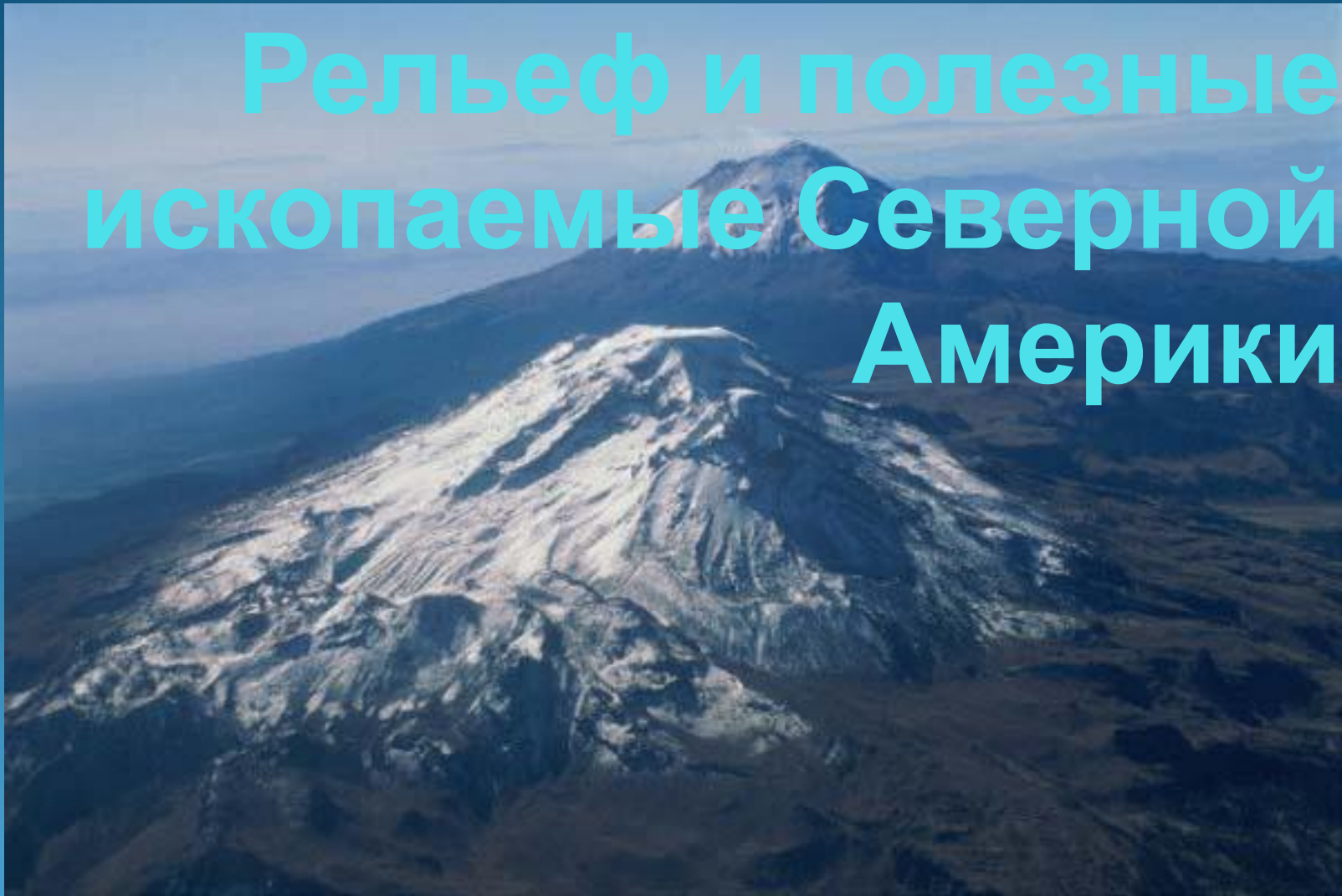
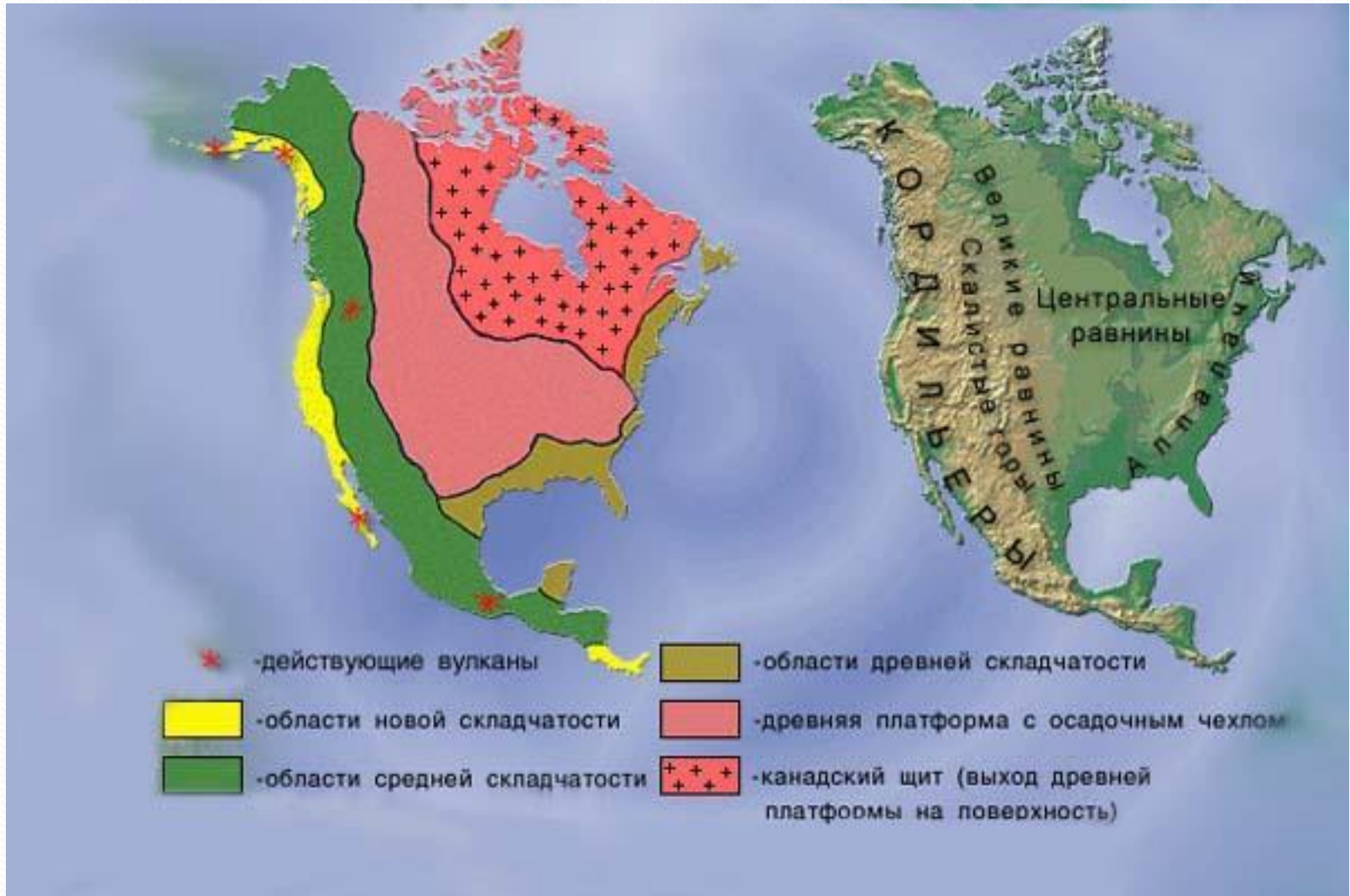


Рельеф и полезные ископаемые Северной Америки






Тектоническая карта Северной Америки





др.

Кордильеры



Каньон Колорад

о

Длина 446 км, глубина до 1600 м, ширина у поверхности плато 8-25 км,
У подножья до 1 км (в отдельных местах до 120 м)







Скалистые горы



Великие равнины



Центральные
равнины

АППАЛАЧИ



Домашнее задание

- § 52
- на контурную карту нанести формы рельефа