

Всеволожский район в названиях

Названия населенных пунктов района являются драгоценными свидетелями прошлого. Существова века, они не только пережили тех, кто их создал, но и сам язык, на котором возникли. В конце XV века была составлена перепись новгородских земель и угодий, появились писцовые и переписные книги, из которых частично можно узнать о нашей местности. В XVII веке наши края отошли к шведам почти на сто лет. Русские названия исчезали, ижорские тоже финнизировались. При Петре I, в связи со строительством Петербурга сюда, на берега Невы, Охты, вновь переселилась масса русского населения. Местные населённые пункты принимали русские названия. Некоторые финские названия с течением времени обрусели. В течение веков менялся состав населения в наших краях, в связи с этим изменялись и названия населенных пунктов. Некоторые названия уже невозможно объяснить современными языками.

Мой Всеволожский край родной, благословенный!

В даль уходят поля, сердце радуя
Сосны стройные встали стеной
В берег бьет чудо-озеро Ладога
Беспокойной былинной волной.

Герб Всеволожского района





Стекланный
Лесное

Васкелово

Гарболово

Кувсози

Лехтуси

Лесколово

Пери

Хитолово

Нижние Осельки
Агалатово

Вартемяги

Луполово

Серголово

Реполово

Токсово

Юксои

Кузьмолловский

Рахья

Борисова Грива

Бугры
Лавриши

Ново-Девятино

Ириновка

Ваганово

Муромо
Медвежий Стан

Романовка

Всеволожск

Щеглово

пос. им. Морозова

Янино

Колтуши

Заневка

Разметелево

Новая Пустощь

Хаппо-Ое

Дубровка

им. Свердлова

Агалатово



Герб
Агалатовского
сельского
поселения



Церковь Святых
благодарных
князей Бориса и Глеба

По-фински: Ohalatva «Охты вершина». Исторически территория относилась к Ореховскому уезду Водской пятины Великого Новгорода. Агалатово можно увидеть на карте Ингерманландии, датированной 1727 годом. Во второй половине XVIII века Агалатово входило в состав мызы Вартемяки графа П. А. Шувалова. В 1743 году мыза Вартемяки с деревнями была пожалована Елизаветой Петровной генерал-фельдмаршалу, участнику дворцового переворота 1741 года графу Петру Ивановичу Шувалову. Она принадлежала его потомкам до 1917 года

Борисова Грива



Борисова Грива. Часовня
иконы Божией Матери
«Умиление»

По одной версии Борисова Грива получила название от одноименной реки, протекающей здесь.

По другой версии: Грива – пологий низкий увал, отделенный от другого ложбиной; низкая, некрутая, вытянутая гряда, поросшая лесом. Это был рабочий поселок. Здесь были заводы: стекольный, кирпичный, химический. Еще раньше здесь рос только дремучий лес на многие десятки верст вокруг. Все земли – десять тысяч десятин – от нынешней Пробы и Лепсарки до Ладожского озера принадлежали помещику барону Корфу.

Бугры



Герб Бугровского
сельского
поселения



Храм Августовской
иконы Пресвятой Богородицы

Название дано по рельефу местности. Бугор – слав. «небольшой холм», небольшое возвышение». В Буграх, приобретенных в 1827 году у М.С. Воронцова купцом Д.И. Загемалем, была создана небольшая усадьба. На самом высоком месте был господский дом, вокруг него – парк свободной планировки. Первый владелец, и последующие, - жена дейст. стат. сов. М.Р. Трегубова (с 1891 г.), Г.А. Штриттер и губернский секретарь С.М. Шишмарев, вели молочное хозяйство. Старожилы рассказывают, что в Бугровском парке было маленькое озеро, которое питал ручей, берущий свое начало в Парнасе. На карте 1914 года упоминается как небольшой дачный посёлок. Однако дачные участки здесь существовали еще в 1840 году.

Ваганово

Деревня Ваганово существовала еще во времена новгородцев. Впервые упоминается в 1500 году в «Переписной окладной книге Водской пятины». Название происходит от финского «vaaha» — воск. Первое картографическое упоминание деревни — в 1705 году, на «Географическом чертеже Ижорской земли» Адриана Шонбека. По берегу Ладожского озера, начиная от истоков Невы, тянулись на север деревни Риска, Выганово и мыза Оринка на речке Морье. Еще при шведах на карте 1667 года на месте теперешней Ириновки находилось поселение Мориасилка. В середине XVIII века мыза Марисельская с деревнями Ириновка, Ваганово, Морья была пожалована Елизаветой Петровной вдове подполковника Марфе Сахаровой. А в 1773 году, как и Рябово, она по купчей перешла к И.Ю. Фредериксу.

Во время Великой Отечественной войны, в 1941—1944 в деревне находился пункт связи Ленинградского фронта.



Вартемяги



Церковь Веры, Надежды,
Любови
и матери их Софии в
Вартемягах

Вартемяки — финское *Vartio-mäki* — есть точная передача русского названия Сторожевая гора 1500 года. В период господства Новгорода и Московского государства территория, на которой возникло поселение Вартемяки, входила в состав Водской пятины. Хозяева Вартемяг и их окрестностей — князья Мещерские и Мышецкие. Во время шведского владычества Вартемяки входили в состав Нотебургского лёна. Впервые название «*Wartemocki*» обнаружено на шведской карте 1699 года. С 1775 года Вартемяки были отнесены к Санкт-Петербургскому уезду Санкт-Петербургской губернии и до 1924 года были центром одноименной волости.

История поселка неразрывно связана с историей имения Вартемяки, принадлежавшего с 1743 по 1917 год графам Шуваловым. В 1743 году мыза была пожалована императрицей Елизаветой Петровной Петру Ивановичу Шувалову (1711–1762), участнику дворцового переворота 1741 года.

Во время Андрея Петровича и его сына Павла Андреевича (1830–1908) Вартемяки наиболее активно развивались. В это время была построена церковь, открыта школа, появилась больница. Каменное здание церкви св. мученицы Софии в классическом стиле было выстроено в 1834 году на средства братьев Шуваловых. В 1867-1871гг. храм был перестроен, приобретя современный вид с пристройкой, возведенной по проекту архитектора И. Монигетти. Церковь действовала до начала 30-х годов, позднее была восстановлена в конце 90-х годов XX века. До наших дней сохранился усадебный пейзажный парк с вековыми деревьями в бывшем имении Шуваловых.

Васкелово



Название Васкелово происходит от финского Vaskinen (медный), от Vaskitsa (медянка), предположительно в этих местах водилось очень много медянок, а так как они имеют медный цвет, то и деревню называли как Медная.



Васкелово расположено на севере Всеволожского района, восточнее Лемболовского озера. Впервые упоминается в 1500 году в «Переписной окладной книге Водской пятины». Первое картографическое упоминание деревни — селение «Васколова», на карте Санкт-Петербургской губернии генерал-лейтенанта Ф. Ф. Шуберта, в 1834 году. В XVIII веке здесь были владения братьев Ольхиных, потомков олонецкого купца Василия Елизаровича, приобретшего земли Второй части мызы Осиновая Роща.

Воейков

О

Первое упоминание — населённый пункт «Seelitz», на шведской карте Ингерманландии 1704 года. Деревня Сельцы принадлежала ротмистру Александру Чоглокову. Посёлок переименован в честь великого русского климатолога, географа и путешественника А. И. Воейкова в 1949 г. На центральной площади посёлка установлен его бюст, работы скульптора М. К. Аникушина.



Памятник А.И.
Воейкову

Всеволожск



Первые поселения, три деревни с названием Рябово, на территории нынешнего Всеволожска, в долине реки Лубья (Луппа), были упомянуты в «Переписной окладной книге Водской пятины» 1500 года. Деревни Рябово появляются на картах, начиная с 1727 года. От одной из них и ведёт начало мыза Рябово, которую Пётр Первый подарил своему сподвижнику Александру Меншикову. В 1773 году Е. А. Мордвинова продала это имение, доставшееся ей в приданое от отца А. У. Саблукова, придворному банкиру Ивану Юрьевичу Фредериксу. В 1808 году имение купила А. И. Толстая. В 1818 году хозяином имения стал один из богатейших людей России, камергер Всеволод Андреевич Всеволожский. В семидесятых годах XIX века господский дом был перестроен и расширен. В 1899 году Елена Васильевна, урожденная Кочубей, построила церковь Спаса Нерукотворного над склепом, где был захоронен ее муж Павел Александрович Всеволожский. В начале XX века у западного склона холма было создано искусственное озеро Васильевское. В 1892 году была открыта Ириновская железная дорога — первая в России узкоколейная железная дорога.

Во время Великой Отечественной войны через Всеволожск проходила «Дорога жизни».

Указом Президиума Верховного Совета РСФСР от 1 февраля 1963 года рабочий посёлок Всеволожский был преобразован в город районного подчинения Всеволожск. В 1965 году Всеволожск стал городом областного подчинения. Город Всеволожск территориально формируют микрорайоны: «Котово поле», «Бернгардовка», «Мельничный ручей», «Южный», «Центр», «Техникум» и «Хутор Ракси». Однако официального деления на микрорайоны в городе нет. Всеволожск находится в семи километрах от границы Санкт-Петербурга. С Финляндского вокзала через город проходят электропоезда Ириновского направления. С 1 января 2006 года город был выделен в МО «Всеволожское городское поселение» с последующим переименованием в МО «Город Всеволожск».



Герб МО «Город
Всеволожск»

Приютино



Достопримечательность Всеволожска - музей-усадьба "Приютино", бывшее имение историка и археолога, вице-президента Академии художеств А.Н. Оленина. В усадьбе часто бывали А.С. Пушкин, И.А. Крылов, А.А. Алябьев, К.П. Брюллов, А.Г. Венецианов, О.А. Кипренский, И.П. Мартос и др. От усадьбы сохранились усадебные постройки, старые деревья, заросший пруд.

Ганнибалов ка



Название Ганнибаловка появилось в начале XX века. Раньше была здесь дача Рижская (Рижская пустошь, Риска, Рыжкина). А среди её владельцев был и Иван Абрамович Ганнибал. Это подтверждается «казенными известиями», опубликованными в газете «Санкт-Петербургские ведомости» в 1805 году. И. А. Ганнибал, генерал-майор участвовал в Чесменском сражении (1770 г.). Остаток жизни И. А. Ганнибал прожил, по большей части, в своем имении Суйда под Петербургом. Его дача Рижская в Шлиссельбургском уезде осенью 1805 года была продана за долги. Позднее много хозяев сменилось на землях Рижской пустоши: Чоглоков, Диц, Гедеонов, Статулевич, де Ливрон, Ренненкампф. В 1882 году подполковник В. Д. Рончевский арендовал в Рижской пустоши земельный участок для постройки завода (позднее Шлиссельбургский пороховой завод).

Гарболо

Название Гарболово происходит от карельского «гарбало» (клюква). Деревни с названием Гарбола упоминаются в "Переписной окладной книге Водской пятины 1500 года" девять раз. Одна из них — деревня Горбола на озере Горбольском. В XVII веке шведы, захватившие территорию Карельского перешейка почти на 100 лет, переселяют сюда финнов, так как коренное население бежит с этих мест и край приходит в запустение. К концу XVII века 80 % населения становится финским. В это же время название «Гарбола» трансформируется в финское «Харпала» (фин. Harpala), а затем в русское «Гарболово».




В конце XVIII века мыза Харполова была владением графа П. А. Шувалова (1771—1808), генерал-адъютанта императора Павла I. В первой половине XIX века мызой владели родственники П. А. Шувалова, позже — жена генерал-майора Надежда Кандиб и жена губернского секретаря Анна Даниловна Ильина. В середине XIX века в результате продажи мызы по частям возникают два имения: Большое Гарболово (на берегу озера Паксоярви, или Кривого озера) и Малое Гарболово, где располагается современная деревня Гарболово.





Герб
Дубровского
городского
поселения



Храм иконы Божьей Матери
"Взыскание погибших"

Дубровк

Новгородских писцовых книг за 1500 год видно, что поселение Дуброва на правом берегу Невы существовала уже в 1500 году. Она входила в состав Ореховского уезда и была причислена к Спас-Городецкому погосту. Позднее поселение стало называться Выборгской на правом берегу. Видимо, это название вошло в быт благодаря старым дорогам, которые прокладывались в сторону Выборга. Первое картографическое упоминание Дубровки происходит в первой трети XVII века, это селение Dubrva, на карте П. Васандера. По карте 1677 г. можно убедиться, что Дуброва существовала и во время владычества шведов в нашем крае. В ходе Северной войны Дуброва была уничтожена. В 1774 году, когда был составлен Генеральный план земель Шлиссельбургского уезда, на картах можно увидеть только селение Дубровка на левом берегу Невы, а на правом лишь деревню Пески. В 1838 году была издана книга «Описание Санкт-Петербургской губернии по уездам и станам» из которой усматривается, что в деревне Дубровка, что на Выборгской стороне, находятся два стеклянных завода, принадлежащих казенному ведомству. В 1895 году, Дубровка принадлежала Николаю Александровичу Мордвину.

Екатеринов ка



Екатериновка, деревня Куйвозовского сельского поселения. На дороге Куйвози-Лемболово находилась усадьба Еленина, созданная на землях стат. сов. А.М.Колычева (1770-1859). После него она перешла его двоюродным внукам – Екатерине Константиновне Кохановой (1837-1893) и графу Н. К. Толстому (1829-1871), который и переименовал усадьбу в Екатериновку в знак благодарности сестре, отказавшейся от своей доли. В начале XX века хозяйкой деревни Екатериновка была Михайлова, у которой имелся угольный завод. Действовала Екатериновская земская школа для крестьянских детей. В этой деревне имеется только одна улица вдоль дороги. Эта улица носит имя Героя Советского Союза Семена Александровича Забагонского.

Елизаветин

ка

Деревня располагается недалеко от Сортавальского шоссе, на реке Охта у озера Елизаветинского.

Название связано с именем Елизаветы Кайдановой, действительной статской советницы, владевшей мызой Елизаветинка, в частности, в 1838 году, о чем говорится в «Описании С- Петербургской губернии по уездам и станам». Ей принадлежала бумажная фабрика и окрестные деревни. Свою усадьбу Кюлиатка Е.Н. устроила чуть севернее на речке Большой Кюлиатке. Елизаветинская бумажная фабрика, впервые упоминается на карте Ф. Ф. Шуберта, в 1834 году. Кроме бумажной фабрики, в Елизаветинке в разные годы работали лесопильный и смологонный заводы. «Памятная книжка С-Петербургской губернии» за 1905 года сообщает, что здесь, в северной части губернии, находилось несколько лесопильных заводов. Один из них - в Лемболовской волости, в деревне Елизаветинка - принадлежал Леону Абрамовичу Варшавскому. Существовал в деревне воспитательный дом со школой (за счет земства), почтовая станция Елизаветинская,.



Заневк

Заневка, **а** деревня Заневского сельского поселения. В начале XX века это была дачная местность. Новое поселение, существует с 1926-1927 гг. На карте в 1932 году Заневка упоминается.



Происхождение названия не изучено. Версия о том, что название связано с Заневским проспектом недостоверна, так как проспект получил свое название в 1940 году, то есть после образования деревни. С северной, западной и южной сторон Заневку окружают железнодорожные линии: служебная, Окружная и линия Заневка — Павлово-на-Неве.

Ириновк

Известна с 1580 года, но неоднократно меняла своё название. Впервые упоминается на карте, как Виригсланд 1580 г., затем как Морьясилка 1676 г., Морьяселка 1699 г., затем деревня Пустошь 1792 г., Ириновка с 1834 г. Происхождение топонима Ириновка, точно неизвестно. По одной из версий, барон И. Ю. Фредерикс, который в 1773 году купил Марисельскую мызу у вдовы подполковника Марфы Сахаровой, дал название деревне в честь жены Ирины (Регины), по другой, название происходит от якобы стоявшей в деревне часовни св. Ирины.



При шведском владычестве эти места носили общее название «Мориеселка» или «Веринисланд». В 1774 году при составлении Генерального плана Шлиссельбургского уезда, когда вся территория была во владении баронессы Ирины Фредерикс, она носила название «Мыза Мариесельская», но была переименована в «мызу Оринка». В 1816 году эту мызу покупает надворный советник Сергей Яковлевич Паскочин, и он уже именуется «Ириновской вотчиной». Можно предположить, что название, «Ириновка» возникло от «Оринки». Впервые, топоним Ириновка появляется на картах в 1834 году. С 1842 года Ириновкой владеет С.А. Голенищева-Кутузова, а с 1851 по 1917 год Ириновкой владели бароны Корфы и их наследники. В 1892 году архитектором И. Китнером была построена усадьба, которая сохранилась до наших дней, сейчас в ней располагается больница.

Кавголово



«Деревня Кавгала Тимошкина над озером над Кавгальским» упоминается в писцовой книге Водской пятины 1568 г. Финно-ижорский топоним Kavgala - Kaukola Кавголово (ранее Кауккола) – в переводе с финского означает «усадьба Каукка». В 1743 году мыза Вартемяки с деревнями в т.ч. Кавгалова была пожалована Елизаветой Петровной генерал-фельдмаршалу, участнику дворцового переворота 1741 года графу Петру Ивановичу Шувалову. Она принадлежала его потомкам до 1917 года.

Колбин



Церковь
Святого
Георгия


Колбино, деревня Колтушского сельского поселения. Впервые упоминается в 1500 году в «Переписной окладной книге Водской пятины». Первые картографические упоминания деревни — селение Kolpano, на «Карте Ингерманландии: Ивангорода, Яма, Копорья, Нотеборга», в 1676 году, и Kolpina на карте Нотебургского лёна, начерченной с оригинала первой трети XVII века, в 1699 году. В XVIII веке, в деревне жили ингерманландские финны: Пааво и Юхани Парккинены. В 70-е годы XVIII века, во владение мызой Колтуши вступает князь Г. А. Потемкин-Таврический, получивший её от Екатерины II. Вместе с мызой Колтуши, именуемой как село Петропавловское, к Потемкину отошло и Колбино. В 1838 году деревня принадлежит ротмистру Александру Чоглокову, близь оной: была кирка деревянная Евангелическо-Лютеранского прихода. Достопримечательностью деревни является колтушская евангелическо-лютеранская церковь Святого Георгия на Церковной улице. В деревне находятся социально-диаконический центр и теологический институт церкви Ингрии им. С. Я. Лауриккалы.

Колтуш



Герб Колтушского
сельского
поселения

Исхождения наименования Колтуши от финно-угорского слова «keltainen» — жёлтый или «kelto» — жёлтое пятно. В 1500 году Ильинской Келтушской погост Ореховского уезда с центром в Колтушах, впервые упомянут в «Переписной окладной книге Водской пятины». В 1580 году происходит первое картографическое упоминание — селение Kjeltis. В 1628 году в Ингерманландии в Колтушах был основан лютеранский приход. В 1711 году мыза Кельтола с 30 деревнями в придачу, была пожалована Петром I графу П. И. Ягужинскому. На берегу Колтушского озера он устроил первую усадьбу «Зеленая мыза». В 1733 году помещиком, графом П. И. Ягужинским была построена деревянная православная церковь св. Петра и Павла, в 1839-1841 г. был построен каменный храм вместо деревянного. В 1768 году была построена лютеранская кирха в честь святого Георгия. В 1770 году Зеленая мыза была пожалована Екатериной II, князю Потемкину и переименована в село Петропавловское. В 1798 году село Колтуши у Казенной палаты купил майор Н. Н. Чоглоков.



Красная Горка



Красная Горка, деревня
Нюшского сельского поселения.
Раньше деревня называлась
Кальтинской Пустошью.
Ингерманландские финны называли
деревню Шуакрова. Первое
картографическое упоминание —
деревня Кальтинская Пустошь, на
карте Санкт-Петербургской губернии,
составленной Ф. Ф. Шубертом в 1834
году. В XIX веке деревня Калтинская
пустошь принадлежала ротмистру
Александру Чоглокову. По переписи
населения 1926 года, деревня ещё
называлась Кальтинской Пустошью,
а в 1939 году уже приобрела
современное название — Красная
Горка

Кудров



Деревня Кудрова упоминается в Переписной окладной книге Вотской пятины 1500 года. Первое достоверное картографическое упоминание, каких-либо строений на месте будущего Кудрова — Водочный завод Полторацкой (Оленина Е. М., урождённая Полторацкая, владелица мызы Приютино) на карте Ф. Ф. Шуберта за 1834 год. Затем, в этом месте на карте 1885 года впервые появляется поселение — мыза Косая Гора. Она же на карте 1909 года — имение Косая Гора. Позднее, на карте Ю. Гаша за 1914 год, имение отсутствует, а на его месте нанесены безымянные дачи. В 1925 году топографы нанесли на карту пункт Росая Гора, а в 1931 – деревню Куброво, и только на карте 1942 года уже есть совхоз Кудрово.

По другой версии, принадлежащей известным краеведам Н. Д. Солохину и И. В. Венцелю, в 1925 году сюда на место умирающей сельхозартели «Красная заря», основанной ещё в 1919 году, приехали первые коммунары. Родом они были из Лужского уезда Петроградской губернии, где уже существовала коммуна «Кудрово». Оттуда 12 больших работающих семей приехали основывать новую деревню, которую так же называли Кудрово.



Герб Кузьмоловского городского поселения



Кузьмоло

ВО За поселком закрепилось два названия: «Кузьмоловский» и «Кузьмолово». Если первое является официальным, то второе чаще употребляется в разговорной речи и к тому же имеет более глубокие исторические корни. По-фински название посёлка — Kuismala от имени Kuisma («Кузьма»). Другой вариант происхождения названия от финского kuusi — «зверобой».

В своих нынешних границах поселок сложился в 1960—70-е годы; толчком для его развития послужило строительство в 1950-х годах предприятия РНЦ «Прикладная химия» (ГИПХ). Статус посёлка городского типа — с 1961 года.



Герб Куйвозовского сельского поселения



Куйвоз

И

Куйвози, деревня Куйвозовского сельского поселения. Деревня располагается на водоразделе рек Грузинка и реки Авлога. Первые жители посёлка: карелы и ижорцы называли его Куйвоша; слово Куйво (Kuiva) в переводе с финского означает сухой, вероятно, имелось в виду расположение посёлка на возвышенности. Финские поселенцы переделали его в Kuivaisi (Куйвовеси), сохранив древнее звучание слова. Так появилось современное написание Куйвози.

Ладожское озеро



Ладожское озеро, поселок при железнодорожной станции Рахьинского городского поселения. Расположен на берегу Ладожского озера, на мысе Осиновец. С 1923 по 1925 гг. проходит замена узкоколейки железнодорожного пути Петербург— Ириновка-Борисова Грива, вводится широкая колея. В эти годы появляется станция Ладожское Озеро. Новое поселение существует с 1925-27гг. До 1939 – станция называлась деревня Озерные. В годы Великой Отечественной войны здесь, в районе железнодорожной станции Ладожское Озеро, началось спешное создание пристаней в гаванях Осиновец и Гольсмана, велись работы по углублению дна, строительству узкоколейных подъездных путей, складов, землянок. Здесь на станции дислоцировалось 6 госпиталей. В 1974 году на станции Ладожское Озеро построен новый памятник-вокзал (архитектор — Э. Казарновский), очертание здания напоминает гигантскую противотанковую надолбу. Под сводами сходящихся вверху плоскостей размещен небольшой музей. Его экспонаты рассказывают о доблести и мужестве работников железнодорожного узла, всех, кто своим трудом и отвагой защищал «Дорогу жизни». К памятнику-вокзалу в 1974 году поставлен на пьедестал старый локомотив ЭШ-4375 «Комсомолец».

Лемболо

ВО

Лемболово, деревня Куйвозовского сельского поселения. Название деревни происходит, по одной версии от финского lempo — «чёрт», который якобы жил в водах Лемболовского озера, по другой версии — деревню основали выходцы из финского города Lempiälä.



Хутора и деревня Лембагала на берегах озера Лембо упоминались в «Переписной окладной книге Водской пятины» 1500 года. Заметное развитие деревня получила в XVII веке, когда финские переселенцы из шведских областей Карельского перешейка основали здесь лютеранский приход. Одной из первых в Ингрии стала Лемболовская евангелическо-лютеранская община, основанная в 1611 году. Лемболовская евангелическо-лютеранская церковь, была освящена в 1764 году, в 1807 году рядом с ней построили колокольню, в 1891 году — капитально отремонтировали, разобрали в 1936 — 1937 годах. Крест, венчавший кирху, был найден в кустах в середине 90-х годов XX века, в 1996 году водружен на постамент и освящен как памятный знак на том месте, где когда-то находилась церковь. В 1833 году в относящейся к приходу Лемболово деревне Мякиенкюля, родилась знаменитая ижорская рунопевица Ларин Параске.



Герб Лесколовского сельского поселения

Лесколо

Лесколово, деревня Лесколовского сельского поселения. Происхождение названия деревни со стар.- слав. как орешник, лещинник. Деревня Лесколово впервые упоминается на карте Санкт-Петербургской губернии Ф. Ф. Шуберта в 1834 году. В 1856 году упоминается деревня Лесколово наследников Тайного Советника Лошкарёва. В середине XIX века владельцы усадьбы в Лесколово разбили фруктовый сад и пейзажный парк, создали различные по форме пруды. В 1913 году, Лесколово перешло во владение профессора Николая Александровича Вельяминова. Сегодня от имени остался лишь заросший прямоугольный пруд, в центре которого образовался такой же прямоугольный островок.



Лупполо

Лупполово, деревня Юкковского сельского поселения. Лупполово стоит на берегах притока реки Дранишник. Название представляет собой искажение ижорского наименования «лупью» - захламленная деревом река. Впервые деревня упоминается в «Переписной окладной книге Водской пятины» 1500 года. На карте Шмита 1770 года здесь обозначено селение Люпалово. У Шуберта в 1840 году имеются два Лупполова. В 1797 года мыза Осиновая Роща, куда входила деревня Лупполово, была передана в потомственное владение генерал-майорше Монахтиной. Позднее владельцем имения стала княгиня Лопухина. А в первой половине XIX века Осиновая Роща перешла к генерал-лейтенанту Василию Васильевичу Левашову, возведенному в графское достоинство, императором Николаем I. В 1908 году в₃₂ деревне открылась двухклассная земская



Матокс

Матокса находится на левом берегу реки Авлоги. История Матоксы исчисляется несколькими веками. Ещё в «Переписной окладной книге Бодской пятины» 1500 года, упоминаются три деревни Матукса. Прежние названия: Матукса, Каргу, Каргень, Яро-рякки, Александрово, Матиксатора, Матуска.

При Петре I эта мыза принадлежала генерал-адмиралу Ф. М. Апраксину, а позже, в середине XVIII века — барону Строганову. Первая церковь в Матоксе, была освящена во имя св. Иоанна Предтечи, затем была построена деревянная церковь во имя святого Александра Невского, которая сгорела в 1772 году. С 1783 года, мызой Матокса владела Александра Ивановна Остерман (1745—1793). На старинных картах обозначена гавань Остерман на берегу Ладожского озера. Именно И. А. Остерман в 1784—1787 годах устроил тут гавань и держал здесь суда. На средства Остерманов-Толстых в 1797 году в Матоксе, вместо сгоревшей церкви была построена новая по проекту известного петербургского зодчего Ф. И. Демерцова, каменная, трёхпрестольная церковь с приделами во имя Св. Евангелиста Иоанна Богослова и во имя Св. Мученицы Царицы Александры. В середине века мызой Матокса владели члены рода Голицыных, ближайших родственников Остерман-Толстых. Один из них, Дмитрий Владимирович Голицын — герой Отечественной войны 1812 года.





Герб поселка им.
Морозова.




церковь во имя Святых
апостолов
Петра и Павла

ИМ. Морозова

История поселка им. Морозова началась в конце XIX века. В январе 1882 года подполковник В. Д. Рончевский арендовал земельный участок в местечке "Рижская пустошь" Шлиссельбургского уезда Колтушской волости под строительство завода. Это предприятие в дальнейшем получило название Шлиссельбургский пороховой завод. Август 1884 года считается фактической датой основания завода. В 1922г. заводу и поселку было присвоено имя Н. А. Морозова

Морь

е



Церковь Петра
Афонского
и Ольги
Равноапостольной,

Происхождение названия Морье – Морья – Мория – Морна означает местность у моря, с саам. «моррь» - зыбкое болото. Из новгородских писцовых книг за 1500 год видно, что при Иване III земли эти были отданы в пользование «своеземцам», которые и основали поселения «Деревня Морья на реке Морья у Ладожского озера. В 1812 году деревня переходит во владение надворного советника Поскочина. На первой публичной выставке мануфактурных изделий, открытой в Петербурге в 1829 году, за фаянсовую глиняную посуду, наготовленную на Морьинском заводе, владельцу его, С. Я. Поскочину, была присуждена малая золотая медаль.



Герб Муринского сельского поселения



Церковь святой великомученицы Екатерины

Мурин

О существовании села Мурино известно со второй половины XVII века. По одной из версий, в этот период здесь обосновались переселенцы из Муромского уезда Владимирской губернии, что и дало название населенному пункту. По другой — название поселка происходит от финского Muurola — «поселение каменщиков». В 1749 г. имение было продано Р. И. Воронцову, и вплоть до 1917 г. семья Воронцовых владела деревней Мурино.

Невский


Деревня расположена на правом берегу Невы, у поворота русла реки называемом «Кривое Колено», в Невском лесопарке на реке Чёрной. Первые поселения в этих местах, упомянуты ещё в «Переписной окладной книге Водской пятины» за 1500 год. Название «Богословка» эта местность получила после 1747 года, когда императрица Елизавета Петровна пожаловала эти земли возле Невы своему духовнику, протоиерею Фёдору Яковлевичу Дубянскому, который устроил на берегу Невы мызу и небольшой парк. В конце XVIII века, мыза называлась «Богославская» («Богословская»). С 1932 года парк имени называется Невским лесопарком



Церковь во имя Покрова
Пресвятой Богородицы



Герб
Новодев'яткинского
сельского поселения



Новое Девяткино

Одна из версий названия деревни произошло от фамилии хозяина фабрики, расположенной поблизости: якобы, в начале XIX века некий фабрикант Девятый владел фарфоровой фабрикой как раз у северных границ Петербурга. Финское название деревни - Ууси Миина (Uusi Miina). Девяткино, финское поселение, делилось на Большое и Малое. В официальных источниках упоминание о деревне впервые встречается в 1838 году, когда она, будучи казённой, принадлежала ведомству коменданта Санкт-Петербургской крепости.

Новосаратов

ка История поселка началась в 1765 году, когда переселенцы из Брандербурга и Вюртемберга основали первую немецкую колонию под Петербургом, ставшую впоследствии самой крупной вблизи столицы. Первоначально предполагалось, что колонисты проследуют в район Саратова, а Петербург был для них чем-то вроде «перевалочной базы». Однако этого не случилось, поэтому свое поселение под Петербургом они называли Ново-Саратовкой. По-немецки колонисты называли свое поселение «die Sechsziger Colonie», а финны говорили о ней «Kolonistil Nevanrannala», то есть «колонисты на невском берегу».



Островк

И Деревня находится на правом берегу Невы. Название — по небольшим островам на Неве. Первое картографическое упоминание — селение «Sarvela», происходит на карте Карелии, составленной после взятия Кексгольма, Понтусом де ла Гарди в 1580 году. Как «Островки» деревня упоминается в 1770 году, на карте Санкт-Петербургской губернии Я. Ф. Шмита. В Островках был дворец князя Г. А. Потемкина-Таврического, построенный в 1784—1786 годах архитектором И. Е. Старовым. В годы войны он был превращён в руины; сегодня от него остался фундамент и часть стены.



Павлов

О



История села Павлова и деревни Колтуши представляют собой одно целое, так как до 1920-х годов, это был один населённый пункт. Новое поселение Павлово в 1936 г. выделилось из села Колтуши. Названо в честь выдающегося русского физиолога И. П. Павлова. Здесь же находится филиал института физиологии имени И. П. Павлова РАН.



Герб Размелевского сельского поселения



Разметелов

О

Впервые упоминается в 1500 году в «Переписной окладной книге Водской пятины», как деревня Размесово (Розмисово). В XVIII веке деревня числилось в мызе Колтуши князя Г. А. Потёмкина-Таврического. В XIX веке деревня Размителева принадлежала ротмистру Александру Чоглокову.

Рапполо ВО



Название происходит от финского «гарри» — ступенька. Деревня стоит на склоне Кавголовской каменной террасы. Первое картографическое упоминание — деревня «Рапполова» происходит в 1834 году. В XIX веке Рапполово, это один из хуторов (самый южный) большой деревни «Калголова», принадлежащей графу Шувалову.



Герб Рахьинского
городского поселения



Церковь Варвары
Великомученицы

Рахь я

8 июля 1892 года - это день рождения поселка, так как рядом с заводом началось строительство жилых домов для рабочих завода и торфодобычи. . В 1922 году после выстрелов на улице Красных Зорь в Петрограде, где был смертельно ранен революционер, рабочий Иван Абрамович Рахья, станция Торфяная была переименована в станцию Рахья.

Романов ка



Герб Романовского
сельского поселения



Прежние названия: Романаиси, Рохманси, Губина, Губка, Губки. На финском языке посёлок Романовка называется Romanaisi. В далекие времена для перевозки березовых дров использовались лодки романовки, может отсюда и произошло название деревни. Первое упоминание о Романовке, относится к началу XVII века.

ИМ.

Свердлова



Герб свердловского городского поселения



Современный посёлок имени Свердлова, образовался как сезонный посёлок рабочих кирпичного завода, построенного И. К. Пироговым на землях, приобретенных у генерала А. А. Чоглокова в 1975 году. В 1882 году хозяином завода стал сын И. К. Пирогова — Иван Иванович Пирогов. 1897 году, рядом со своим заводом купец И. И. Пирогов выстроил усадьбу. Поселок состоит из микрорайонов: «Красная звезда», «Щербинка», «Петрова дача», «Овцино», «Малые Пороги», Микрорайон №2 — Старая Дача

Сертоло

ВО



Герб Сертоловского городского поселения



Название «Сертолово» произошло от деревни, получивший имя от реки Сиротале, текущей в районе Сертолова-2. Деревня Сиротала известна с начала XVI века, впервые упоминается в «Переписной окладной книге Водской пятины» 1500 г. Топоним прибалтийско-финского происхождения, предположительно происходит от слов *siro* — «изящный» и *talo* — «дом», «усадьба». Прежние названия Сиротала, *Serodatała*, Сертолла, Серталово.

Стеклянн ый

Посёлок Стекланный возник на месте древнего поселения Maaselkä, что в переводе с фин. означает — земляная гряда, водораздел. Оно упоминалось ещё в «Переписной окладной книге Водской пятины» 1500 года. В 1834 году на карте Санкт-Петербургской губернии Ф. Ф. Шуберта, западнее селения Маа-Селька, мызы Розальвина помещика Крылова, впервые упоминается Стекольный Завод. В XIX веке оба поселения Маа-Селька и Стекольный Завод относились к мызе Розальвина Коркомьякской волости.



Сяръг

и



Расположена в Кавголовском заповеднике, наверху Охтинской долины. С вепс. *sërki* сяръг – «плотица» и произошло название деревни. В старину южная часть Кавголовского озера называлась Сяркиярви, еще в начале века здесь стояли рыболовные тони крестьян деревни Сяръги. В «Переписной окладной книге Вотской пятины 1500 года» упоминается и деревня Сяръги.



Герб Токсовского
городского поселения



Собор Архистратига Божия
Михаила
и Всех Небесных Сил
Бесплотных

Токсо

во

Название происходит от финского причастия настоящего времени «tuoksuva» — «пахнущее», «благоухающее». В «Переписной окладной книге Вотской пятины 1500 года» упоминается о Токсове и окрестных поселениях. После окончания Северной войны, в начале XVIII века мызу Токсово закрепили за ведомством Казенной палаты. С давних пор в Токсово и его окрестности приезжали на отдых многие горожане. В начале XIX века тут бывали композитор М. И. Глинка и художник К. П. Брюллов, писатель А. Н. Толстой.

Углов

О



Впервые упоминается в 1500 году в «Переписной окладной книге Водской пятины», как деревня Кяхкома Угол. В 1774 году деревня Углово входила в мызу Рябово, принадлежащую банкиру, барону Фредериксу. В XIX веке мыза перешла во владение Всеволожских.

Хапо- ое

В происхождении названия имеется две версии: от вепс. *happo oja* — силосная канава, и от фин. *haaro oja* — осиновая канава или ручей. В настоящее время есть пруд, а речки нет. Находится в урочище Кулики



Хиттоло

ВО

Хиттолово располагается между двух озёр — южного Сювеярви (Глубокое) и северного — Мадалаярви (Мелкое) на реке Авлоге. Название происходит от фин. hitto — черт, нечистая сила, отсюда «Hittola» — место, где водится нечистая сила. Прежние названия Гитола, Гиттула, Хиталова. Впервые упоминается в «Переписной окладной книге Водской пятины» 1500 года, как несколько деревень Гитола.



Щеглов



Герб Щегловского
сельского поселения

О В 1740 году имение купили братья, прапорщики Андрей и Алексей Щегловы. Они разбили парк, построили усадебный дом и дали имению другое имя «Щеглово». Во второй половине XVIII века барон Иван Юрьевич Фредерикс присоединил к этим землям мызу Малая Румпола. Первое картографическое упоминание Щеглова, как «Румполово», происходит в 1770 году. В конце XIX века усадьба была переустроена новыми владельцами — баронами Медем.





Герб Юкковского
сельского поселения



Церковь Рождества Иоанна
Предтечи

Юкк

И

Название деревни с финно-угорского языка - йоги, - йоки, - (река, ручей). Селение Юки обозначено на карте 1792 года. Юкки мызы Осиновая роща в 1838 году принадлежала княгине Лопухиной, а в 1856 году графине Левашовой. В 1914 году в Юкках действовала земская школа. В 1930-е годы в Юкках находилась сельскохозяйственная артель «Колхозник». Иногда Юкки называют «малым Токсовом», так как благодаря живописной природе и близости к Санкт-Петербургу Юкки стали довольно популярным дачным местом. Здесь отдыхали И. И. Бродский, академик А. П. Карпинский, мать В. И. Панина и др.

Янин

Первое упоминание селение «Janino» на карте 1705 г. «Географический чертеж над Ижерскою землей ...» Адриана Шонбека. Селение Янина обозначено и на карте 1792 года. К концу XIX — началу XX века название меняется на Янино. Рядом появляется колония Янина (ныне Янино-1). Начиная с 1820 года, немецкие колонисты Новосаратовской, Среднерогатской и Ижорской колоний, стали покупать земли на правом берегу Невы и основывать дочерние колонии. Так на землях помещика, отставного полковника Александра Чоглокова появилась немецкая колония Янино. Время её основания по разным источникам от 1853 до 1863 года. В конце XIX века на этих землях были организованы молочные фермы - имение Петербургского купца Петра Михайловича Ермакова, бывшее Шудибиль - молочная ферма ""Козлы" (Янинская горка), имение У.А. Молдекис - молочная ферма "Забота".

