

# Горы Евразии



# Содержание

- ◆ Гималаи ▶
- ◆ Альпы ▶
- ◆ Кавказ ▶
- ◆ Тянь-Шань ▶
- ◆ Карпаты ▶
- ◆ Уральские горы ▶



# Гималаи



Высшая точка Джомолунгма (8848 м) Индия, Непал, Китай Индия, Непал

Расположение Китай, Пакистан Индия, Непал, Китай, Пакистан,

Протяжённость 2900 км Бутан

Ширина 350 км

Период образования меловой

Породы осадочные осадочные, офиолиты





# Альпы

Высшая точка гора Монблан (4 808 м)



Расположение

- Франция,
- Италия,
- Швейцария,
- Германия,
- Австрия,
- Лихтенштейн,
- Словения,
- Монако

Протяжённость 1 200 км

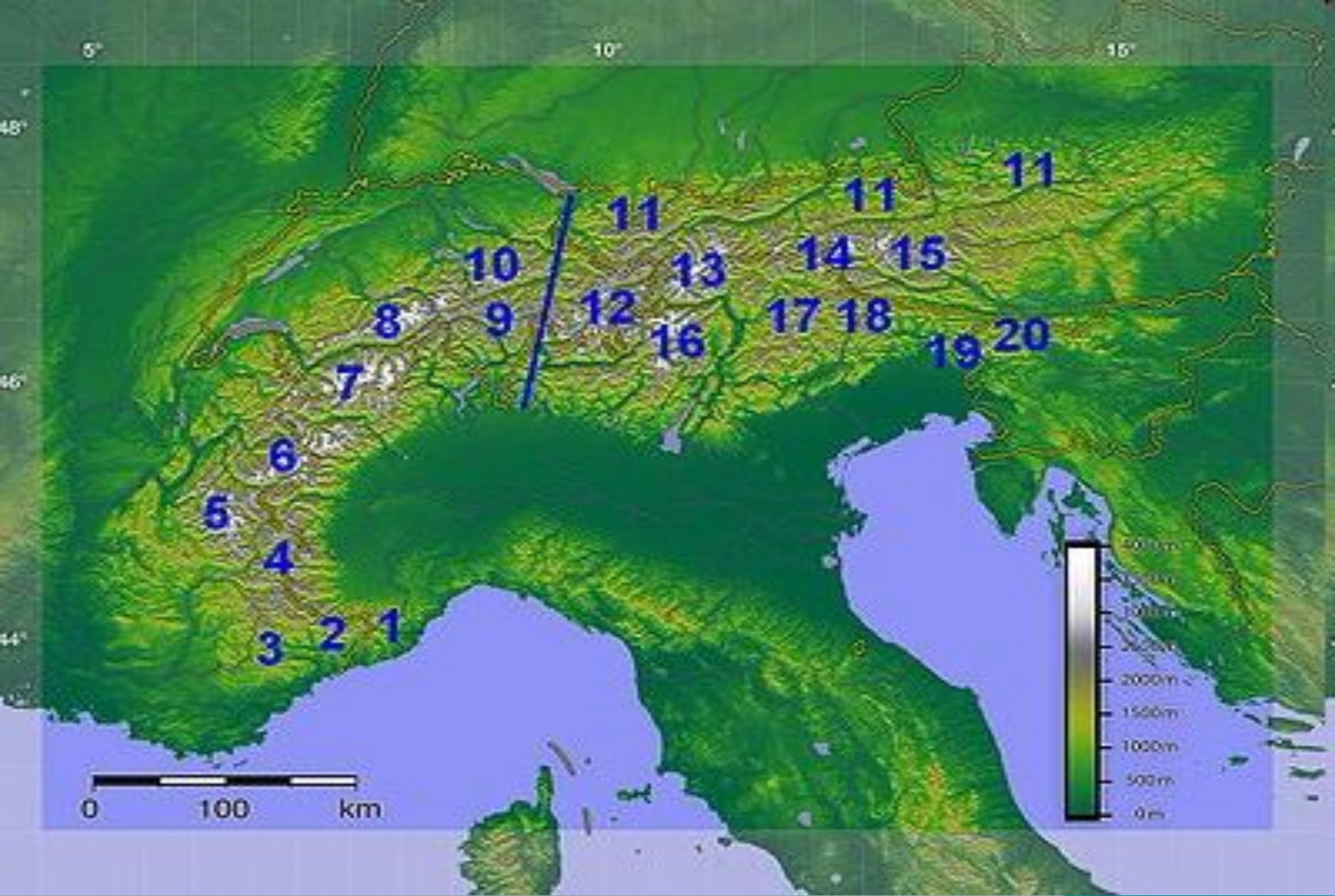
Ширина до 260 км

Площадь 190 000 км<sup>2</sup>

Период образования Олигоцен

Породы метаморфические метаморфические и осадочные





Основные горные районы Альп и линия, разделяющая Западные и Восточные Альпы




# Кавказ



Кавказ расположен на границе Европы и Азии. С севера границей служит Кумо-Манычская впадина, с юга — южные границы Грузии, Армении и Азербайджана. С запада омывается Черным морем, с востока — Каспийским. Территория региона — около 440 тыс. км<sup>2</sup>.



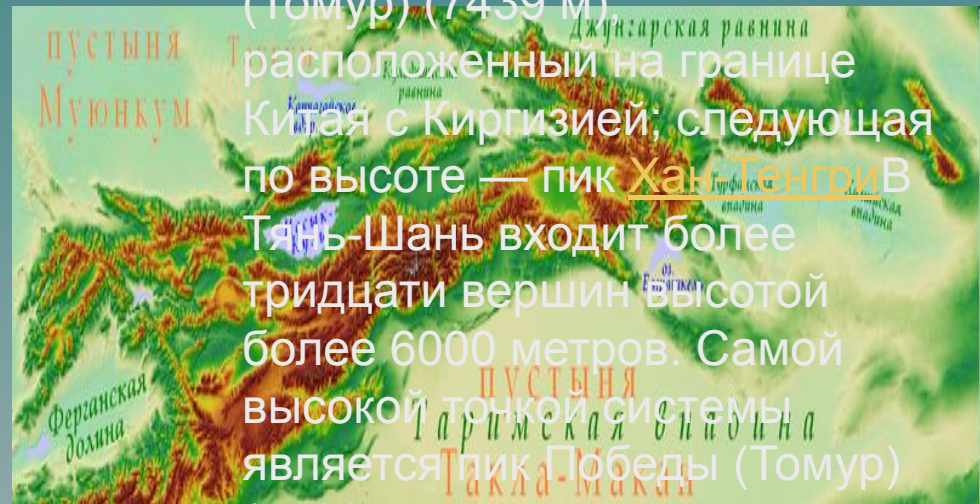




# Тянь-Шань



В Тянь-Шань входит более тридцати вершин высотой более 6000 метров. Самой высокой точкой системы является пик Победы. В Тянь-Шань входит более тридцати вершин высотой более 6000 метров. Самой высокой точкой системы является пик Победы (Томур) (7439 м),



расположенный на границе Китая с Киргизией; следующая по высоте — пик Хан-Тенгри. В Тянь-Шань входит более тридцати вершин высотой более 6000 метров. Самой высокой точкой системы является пик Победы (Томур) (7439 м), расположенный на границе Китая с Киргизией; следующая по высоте — пик





# Карпаты



Высшая точка	<u>Герпаховский Штит</u> (2655 м) <u>Словакия</u> <u>Словакия</u> , <u>Венгрия</u> <u>Словакия</u> , Венгрия
Расположение	<u>Польша</u> <u>Словакия</u> , Венгрия, Польша, <u>Украина</u> <u>Словакия</u> , Венгрия, Польша, Украина, <u>Румыния</u> <u>Словакия</u> , Венгрия, Польша, Украина, Румыния, <u>Сербия</u> <u>Словакия</u> , Венгрия, Польша, Украина, Румыния, Сербия и <u>Австрия</u>
Протяжённость	1500 <u>км</u>
Породы	Возраст Карпат - 1,2 миллиарда лет. Относятся к старым горам.





# Уральские горы

Высшая точка г. Народная (1875 м)

Расположение — Россия  
— Казахстан

Протяжённость 2500 км

Ширина 40-150 км

Период образования Девон (410—360 млн лет назад) —  
Триас (251—199 млн лет назад)





Малахит



Аурикуприд



Берилл



Кварц



Медь



Пирит



Крокоит



Топаз

