

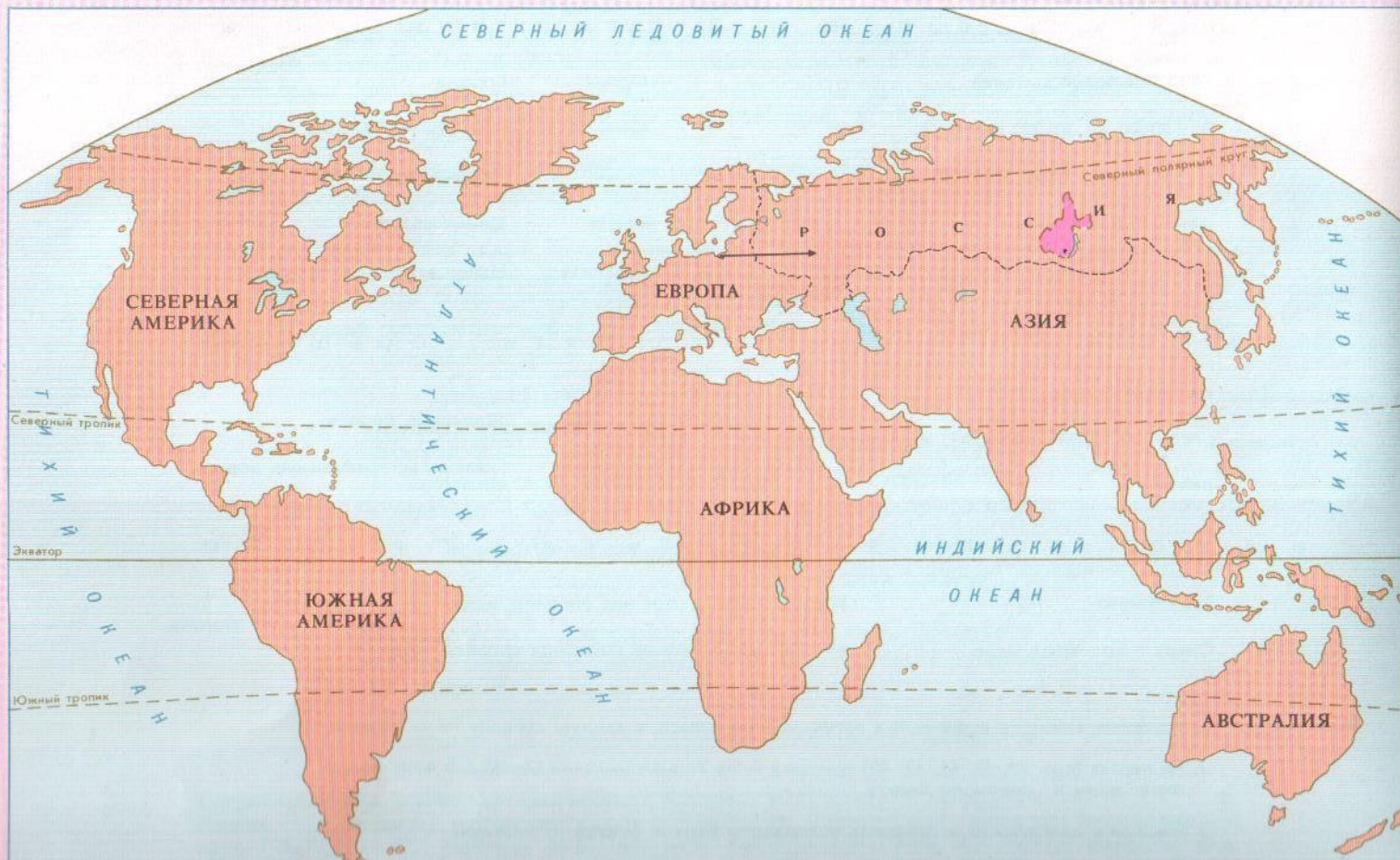
# Географическое положение Иркутской области.

---



- Презентация составлена учителем географии высшей квалификационной категории МОУ СОШ №11. г. Иркутска.
- Грушевской Е.А.

## 4 ИРКУТСКАЯ ОБЛАСТЬ НА КАРТЕ МИРА







Область образована 26 сентября  
1937г.


---





# СРАВНЕНИЕ ПЛОЩАДИ ИРКУТСКОЙ ОБЛАСТИ С НЕКОТОРЫМИ СУБЪЕКТАМИ РФ И ЕВРОПЕЙСКИМИ ГОСУДАРСТВАМИ

Территории в процентах



Территории в тыс. кв. км



# Задание:

---

- Проанализируйте рис. 1 с.12 учебника.
- Сравните площадь области с другими регионами и странами.



## СИБИРСКИЙ ФЕДЕРАЛЬНЫЙ ОКРУГ (СФО)

Дата образования 13 мая 2000 г. Состав – 12 субъектов Российской Федерации, в том числе: 4 республики – Алтай, Бурятия, Тыва, Хакасия; 3 края – Алтайский, Забайкальский, Красноярский; 5 областей – Иркутская, Кемеровская, Новосибирская, Омская, Томская. Административный центр – г. Новосибирск. Площадь составляет 30% территории России.

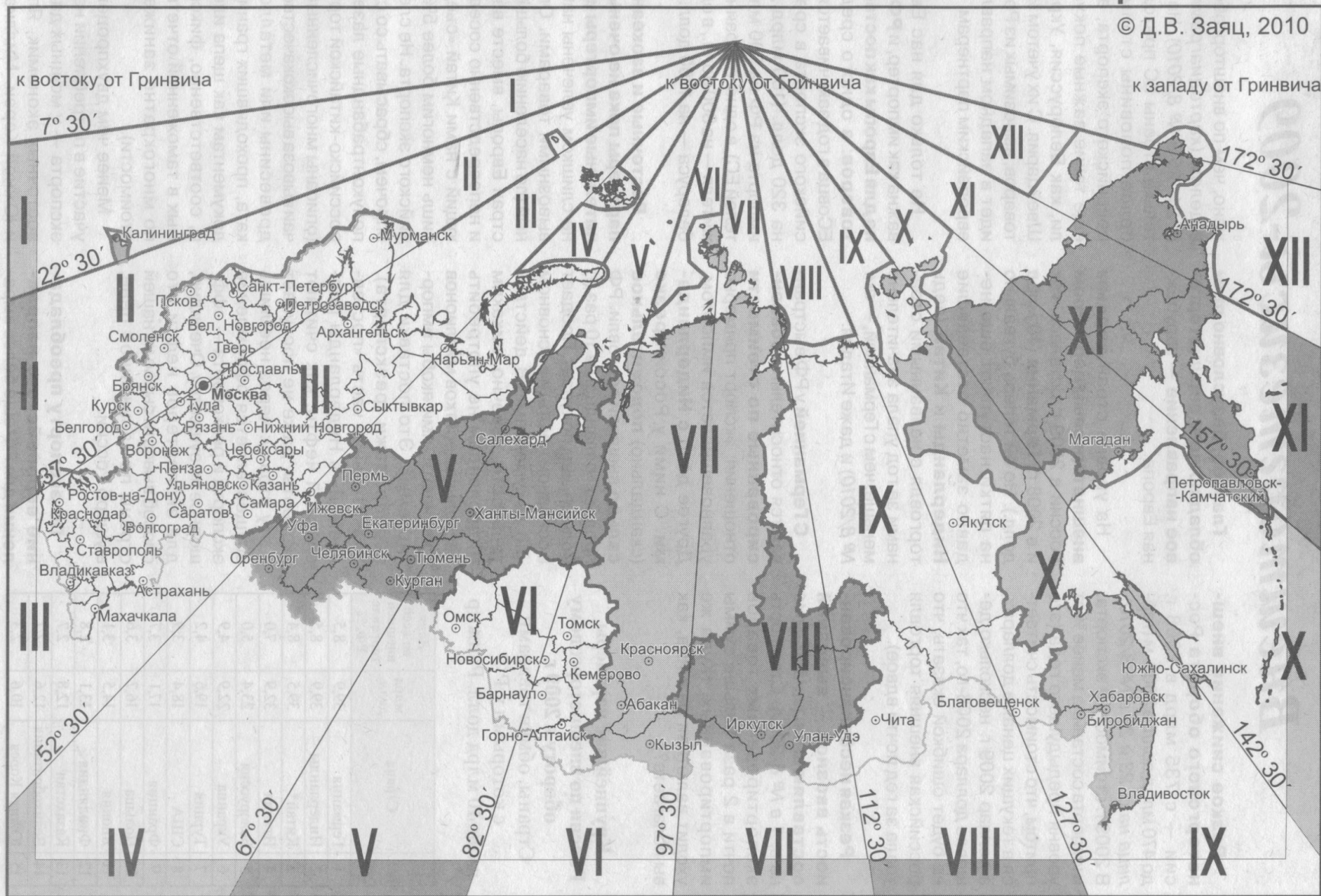


Иркутская область расположена в южной части Восточной Сибири, почти в центре ии. Крайние точки области имеют следующие географические координаты: северя –  $64^{\circ}19'$  с.ш., южная –  $51^{\circ}08'$  с.ш., западная –  $95^{\circ}38'$  в.д., восточная –  $119^{\circ}07'$  в.д. юащадь области равна 774,8 тыс.кв.км. По размерам территории она стоит на 5сте в Российской Федерации, превосходя по площади некоторые крупные европейе государства. Общая протяжённость границ 7240 км, в том числе по озеру Байкал 0 км.



# ЧАСОВЫЕ ПОЯСА РОССИИ с 28 марта 2010 г.

© Д.В. Заяц, 2010







Наш губернатор Дмитрий Мезенцев.

---





# Здание правительства Иркутской области.



- 
- ИРКУТСКАЯ ОБЛАСТЬ расположена в южной части Восточной Сибири в бассейнах верхнего течения рек Нижней Тунгуски, Ангары и Лены. На северо-востоке граничит с Республикой Саха (Якутия), на востоке и юге – с Читинской областью и Республикой Бурятия, на западе – с Красноярским краем, на юго-западе – с Республикой Тыва.



- 
- ТЕРРИТОРИЯ: 775 тыс. кв.км. или 4,6% от территории России
  - НАСЕЛЕНИЕ: 2582 тыс. чел.
  - АДМИНИСТРАТИВНЫЙ ЦЕНТР –
  - г. Иркутск. Образован в 1652 г., расстояние до Москвы 5042 км.

- 
- КРУПНЫЕ ГОРОДА: Братск, Ангарск, Усть-Илимск, Усолье-Сибирское.
  - В состав области входят 33 административных района, 22 города, 55 поселков городского типа, 365 сельских администраций.



# Наши соседи.



- 
- Протяженность территории с запада на восток 1318 км.
  - С севера на юг 1450 км.
  - Абсолютная высота от 158м до 3072м
  - гора БАМ в Кодарском хребте.
  - 2/3 территории занято лесной зоной.
  - Удалена от морей и океанов.



И это все мой край родной, моя  
малая родина...

---



# Байкал. Автор Шатнёва Марина.

---







Памятник Александру III.

# Любимый Байкал. Автор фотографии Козлов Евгений.

---



**Братская ГЭС. Автор: "Сквозь угрюмый, разбуженный лес, выростала здесь Братская ГЭС. Чтоб летел её свет в Усть-Илим и Тайшет, озаряя тайгу до небес"...**





# Богоявленский собор в Иркутске. Фото: Алексей Шевелев

---





**Крестовоздвиженская  
церковь в Иркутске.  
Фото: Андрей Герасимов**

© Андрей Герасимов, 2005

# Площадь Ленина в Ангарске. Фото: Легендарный.

---





# Пассаж Второва в Иркутске.



С юбилеем! Любимый город.





# Родная 11-я школа.

---





# Практическая работа.

---

- Задание выполнить работу в тетради на с. №2.

# Домашнее задание:

---

- 1. Прочитать учебник с. 6-12.
- 2. Приготовить сообщения о исследователях изучавших территорию Иркутской области:
  - В.А. Обручев, Г.Ю. Верещагин, И.М. Кожов, Г.И. Галазий и другие.

# Использованная литература:

---

1. Учебник В.М. Бояркин и И.В. Бояркин  
География Иркутской области.
2. Атлас Иркутск и Иркутская область 2-е изд.
3. Ресурсы Интернет.
4. Рабочая тетрадь География Иркутской  
области авторы: Н.Д. Савченко и А.С.  
Леонтьева.
5. Атлас Иркутск и Иркутская область издание  
2 ФГУП «ВостСиб АГП» 2010г.