
«ИВАНОВСКАЯ ОБЛАСТЬ НА ГЕОГРАФИЧЕСКОЙ КАРТЕ»

Географическое краеведение
учитель географии и биологии

Перемиловской мсош

Шальнова И. Г.


2009 год

Из истории...

- ▣ Первые упоминания об Иванове относятся к **1561** году, по преданию связаны с именем Ивана Грозного ;
- ▣ Самый древний город Ивановского края – Юрьевец – известен с **1225** года;
- ▣ В домонгольский период уже существовали города – Шуя, Кинешма, Плес, Гаврилов Посад, Кохма;
- ▣ В первой трети XIX века в крае производилась большая часть хлопчатобумажной продукции, его сравнивали с Англией: Иваново – с Манчестером, Шую – с Ливерпулем;
- ▣ После реформы **1861** года в крае бурно развивается промышленность ...

? *ЧТО ВАМ ИЗВЕСТНО О РАЗВИТИИ
ИВАНОВСКОЙ ОБЛАСТИ В НАСТОЯЩЕЕ ВРЕМЯ?*

«ГЕОГРАФИЧЕСКИЙ АДРЕС» НАШЕЙ ОБЛАСТИ



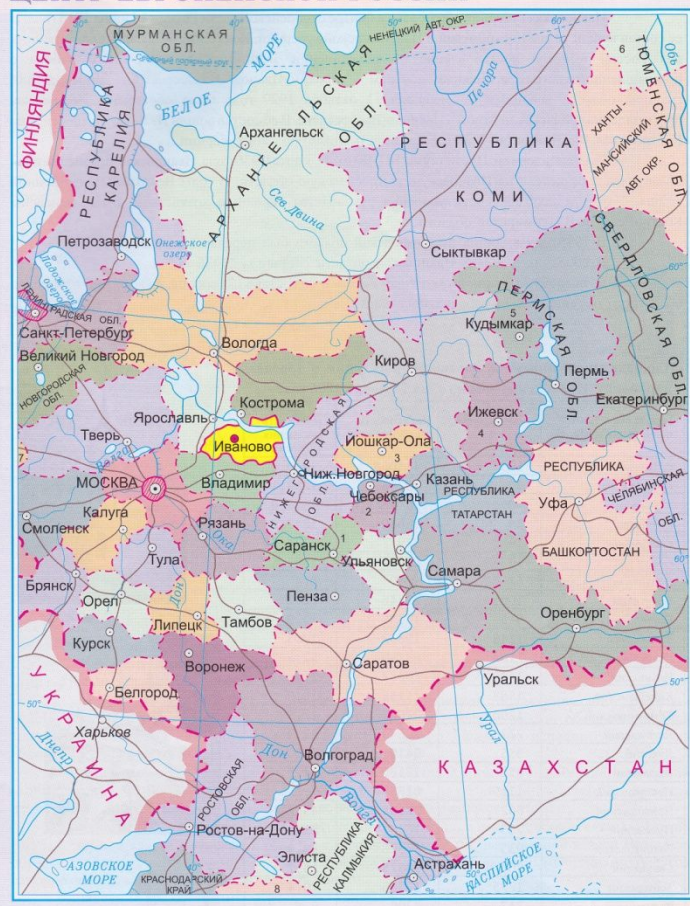
- *Материк Евразия*
- *Часть света Европа*
- *Государство
Российская Федерация*
- *Восточно-
Европейская равнина*
- *Междуречье Волги и
Клязьмы и
левобережье Волги*



**Что нужно знать для определения
«географического адреса» объекта?**

КРАТКАЯ ХАРАКТЕРИСТИКА ОБЛАСТИ

ЦЕНТР ЕВРОПЕЙСКОЙ РОССИИ



Ивановская область – административно-территориальная единица в европейской части России, субъект Российской Федерации, входит в состав Центрального федерального округа

Областной центр – город Иваново, расстояние от Иваново до Москвы – **275 км**

Площадь – **21 437 км²**

Население – **1 079,6 тыс. человек**

Плотность населения: **50,4 чел/км²**

Удельный вес городского населения: **80,8%**



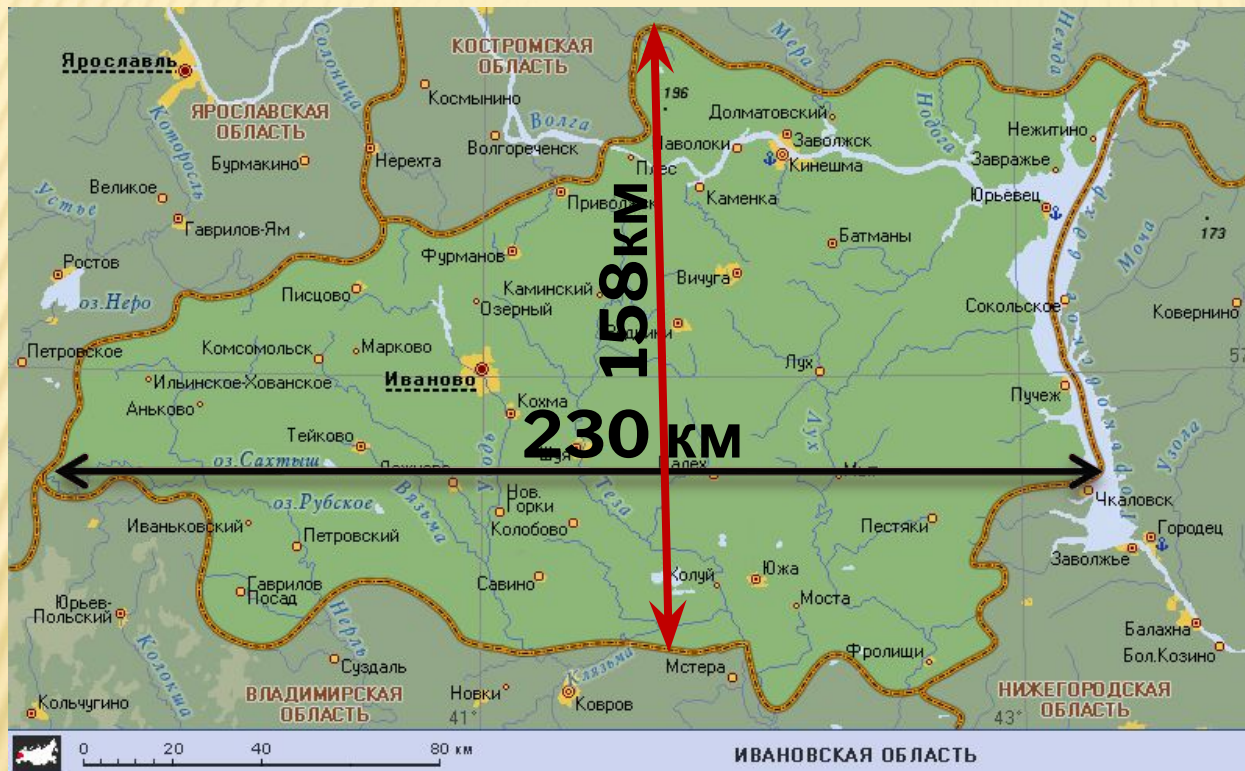
Почему Ивановскую область называют «дальним Подмосковьем»?

СОСЕДСКОЕ ПОЛОЖЕНИЕ



? Определите как удалена область от столицы РФ города Москвы, от Санкт-Петербурга, от западных границ РФ?

Границы области



Протяженность:
с севера на юг – 158
км

с запада на восток –
230 км

ЮЖНАЯ ГРАНИЦА ПРОХОДИТ В ПРЕДЕЛАХ $56^{\circ}30'С.Ш.$; СЕВЕРНАЯ – $57^{\circ}45'С.Ш.$;
С ЗАПАДА НА ВОСТОК ОБЛАСТЬ ПРОТЯНУЛАСЬ ОТ $39^{\circ}30'$ ДО $43^{\circ}15'В.Д.$

КАКОВЫ РАЗМЕРЫ ТЕРРИТОРИИ НАШЕЙ ОБЛАСТИ?



ТРАНСПОРТНОЕ ПОЛОЖЕНИЕ

- Основные транспортные узлы региона — Иваново и Кинешма
- Региональная дорога Юрьеvec — Кинешма — Вичуга — Родники — Иваново — Тейково (протяжённостью 265 км)
- Проходит 4 направления железных дорог общего пользования
- Р. Волга – водная транспортная магистраль
- Международный аэропорт «Иваново — Южный»
- Военный аэродром «Иваново-Северный»
- Нефтепровод Нижний-Новгород — Ярославль, предназначенные для поставок Сибирской и Урало-Поволжской нефти на Ярославский, Московский и Киришский НПЗ
- Региональный газопровод Нижний Новгород — Иваново — Ярославль с крупной компрессорной станцией в Иваново и ответвлениями к большинству районов

Выгодно ли транспортное положение области?



ПРИРОДНАЯ СРЕДА РЕГИОНА



Какие формы рельефа выделяют на территории области?

ГЕОГРАФИЧЕСКОЕ ПОЛОЖЕНИЕ ШУЙСКОГО РАЙОНА

Шуйский район находится в центральной части Ивановской области.

Районный центр - город Шуя. Территория района - 1064,5 кв. км

Шуйский район граничит со следующими районами:

на северо-востоке - Родниковский район;

на северо-западе - Ивановский район;

на востоке - Палехский район;

на юго-востоке - Южский район;

на юге - Савинский район;

на юго-западе - Лежневский район.



Что вы знаете об истории района?

ОСОБЕННОСТИ ГЕОГРАФИЧЕСКОГО ПОЛОЖЕНИЯ

- Центральное положение и близость к столице;
- Хорошая обеспеченность транспортными путями;
- Входит в состав Центрального экономического района, соседние области имеют высокоразвитый научный и экономический потенциал;
- Поверхность области равнинная, это способствует строительству транспортной сети и хозяйственных объектов

Ивановская область находится в той части России, где сформировалось древнее Русское государство