

**КРАЯ РОДНЫЕ**



**краеведени  
е**

**край**

**ведать**



# ***Кто занимается краеведением?***

**Краевед.**

**Археолог.**

**Этнограф.**

**Топонимист – специалист по географическим и историческим названиям.**

**Картограф – специалист по составлению карт.**







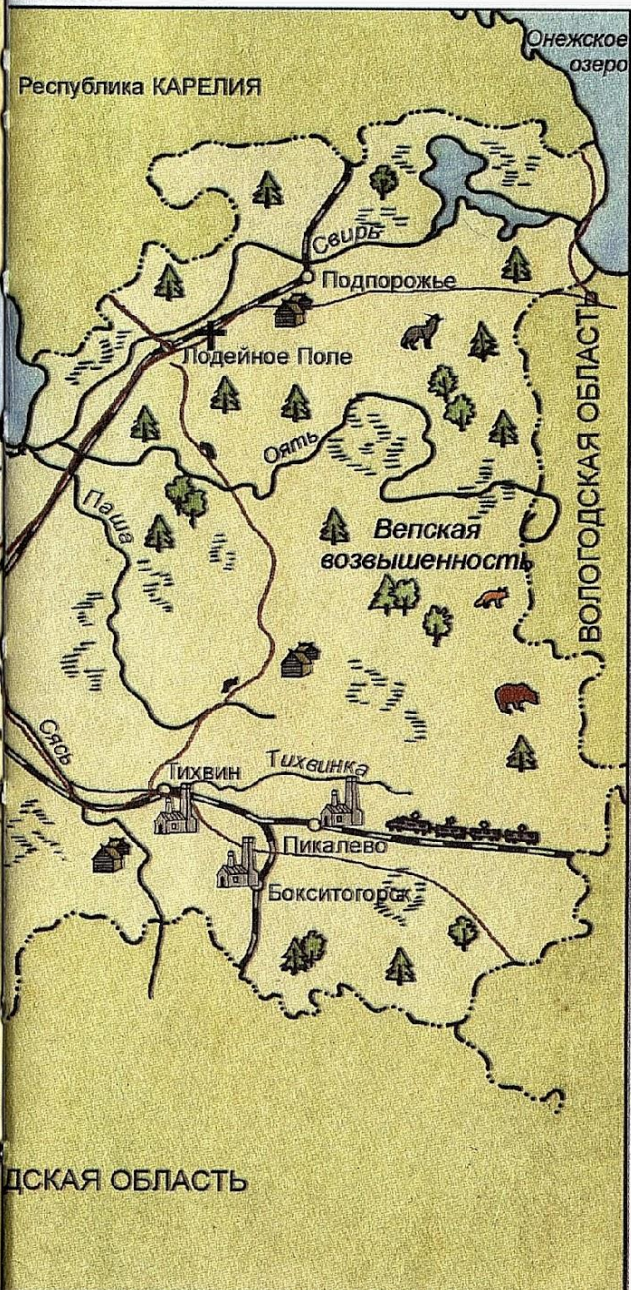
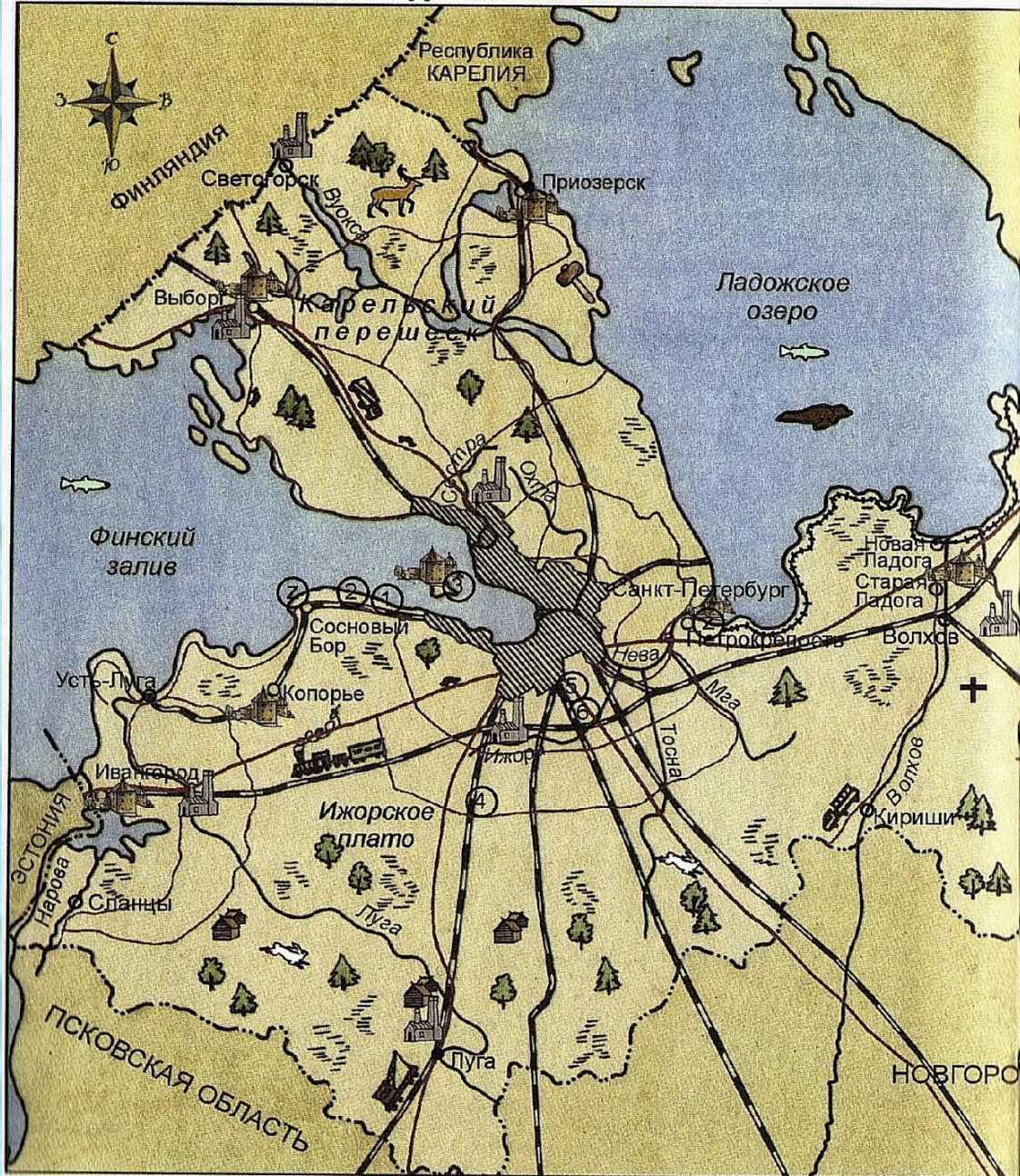
# *Оккервиль*

Оккервиль – старинное название. Оно нанесено на шведской карте 1699 г. Тогда на берегу этого притока Большой Охты находилось имение шведского полковника Оккервиля.

Но во время строительства Петербурга были и другие названия у этой реки – Малая Охта, Порховка, Черная речка.

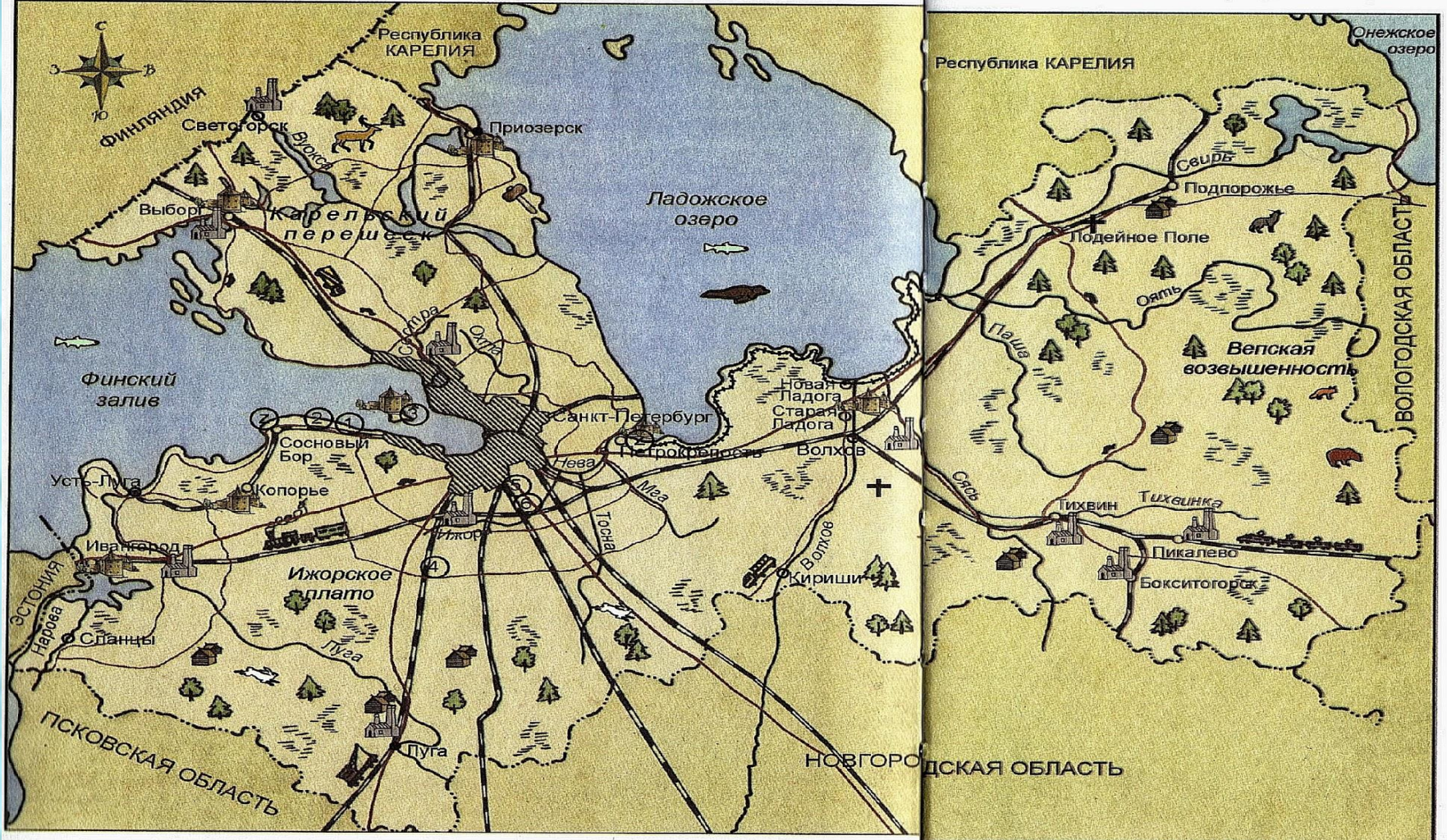


# СОВРЕМЕННАЯ ЛЕНИНГРАДСКАЯ ОБЛАСТЬ





## СОВРЕМЕННАЯ ЛЕНИНГРАДСКАЯ ОБЛАСТЬ



Как определить по карте стороны света?  
При помощи карты перечислите соседей Ленинградской области.



# ***Н а ш и с о с е д и :***

**На западе: эстонцы.**

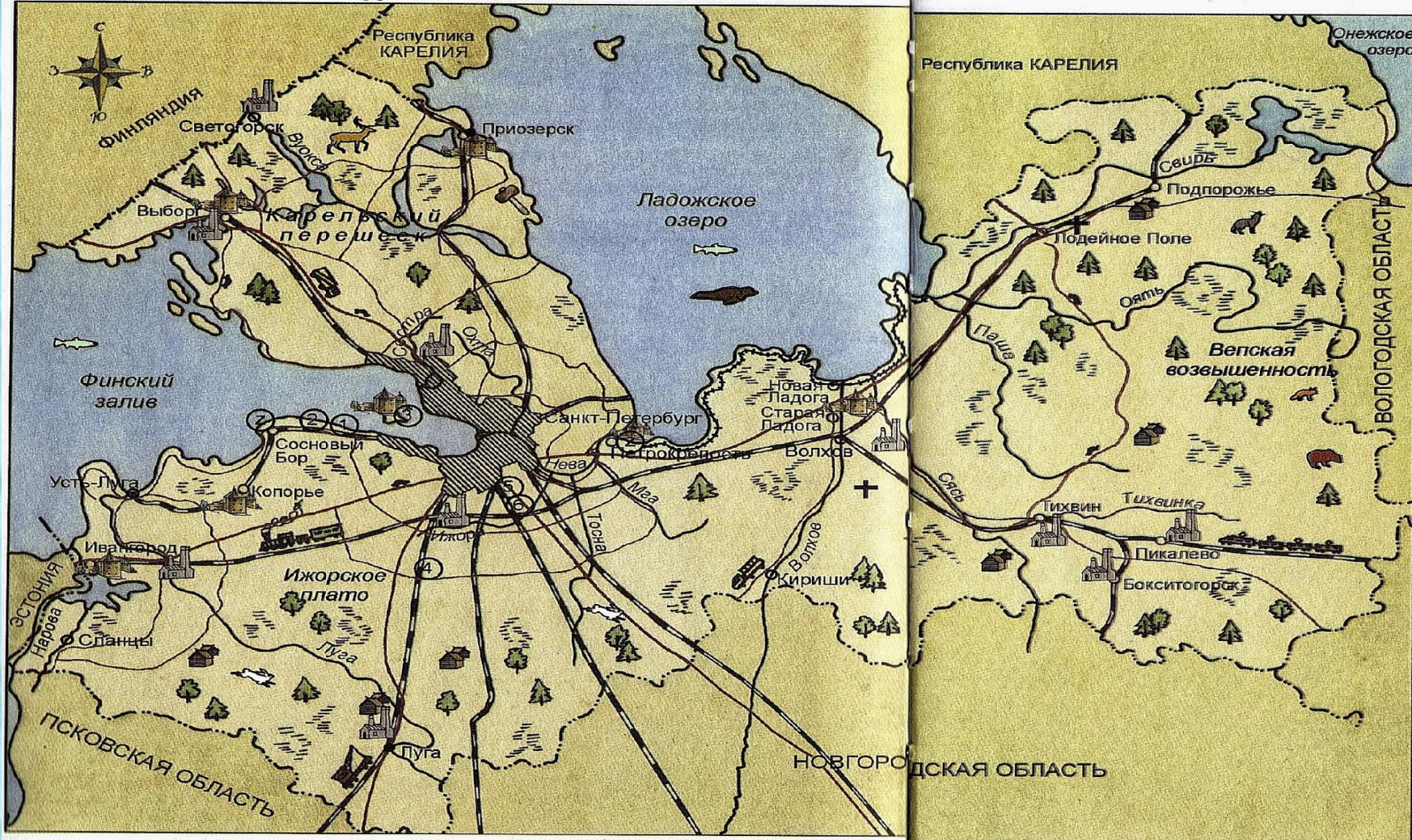
**На севере: финны и карелы.**

**На востоке: вологодцы.**

**На юге: новгородцы и псковичи.**



## СОВРЕМЕННАЯ ЛЕНИНГРАДСКАЯ ОБЛАСТЬ



Назовите крупные водоёмы Ленинградской области.  
Назовите реки Ленинградской области.



## ***Крупные водоёмы:***

**Финский залив**

**Ладожское озеро**

**Онежское озеро**

## ***Реки:***

**Нева**

**Охта**

**Ижора**

**Мга**

**Оять**

**Вуокса**

**Нарова**

**Тосна**

**Тихвинка**

**Свирь**

**Сестра**

**Луга**

**Сясь**

**Паша**



# Города Ленинградской области.

Выборг	Сосновый Бор	Сестрорецк
Кириши	Ивангород	Копорье
Лодейное	Поле	Тихвин
Луга	Бокситогорск	



Чем богат

наш край?



# Чем богат наш край?

