

Историко-географические и социально-экономические особенности развития Курганской области и Пермского края в гербах

Выполнили: Дацык Л. и Мамонтов А.
Ученики 9Б класса, МОУ СОШ №1
Руководитель: Глотова В.Г., учитель
географии I кв кт

Цели и задачи

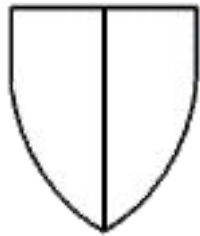
- Изучить историко-географические и социально-экономические особенности регионов УЭР через гербы;
- Определить значение геральдики и законов ее составления;
- Установить соответствие между информацией на гербах и особенностями местности;
- Совершенствовать навыки работы над проектом;
- Совершенствовать навыки работы с презентациями.

Что такое геральдика?


- *Геральдика* (лат. *heraldus* — глашатай) — гербоведение, вспомогательная историческая дисциплина, занимающаяся изучением гербов.
- Геральдика точно определяет, что и как может быть нанесено на государственный герб, фамильный герб и т. д., объясняет значение тех или иных символов.

Символика гербов. Геральдические цвета.

Металлы



Серебро
Argent



Золото
Gold

Финифти (тинктуры, эмали)



Гюльз
Gules
красный



Лазурь
Azure
голубой



Верт
Vert
зелёный



Пурпур
Purpure
пурпурный




Траур
Sable
чёрный



Orange
оранжевый



Tenne
краснобуро-оранжевый







Murrey
багрово-пурпурный



Sanguine
тёмно-красной


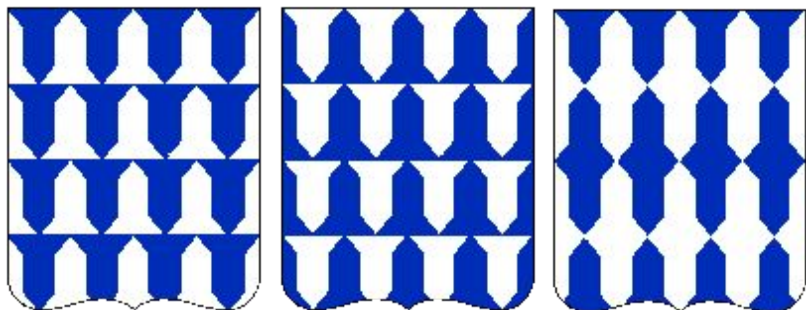

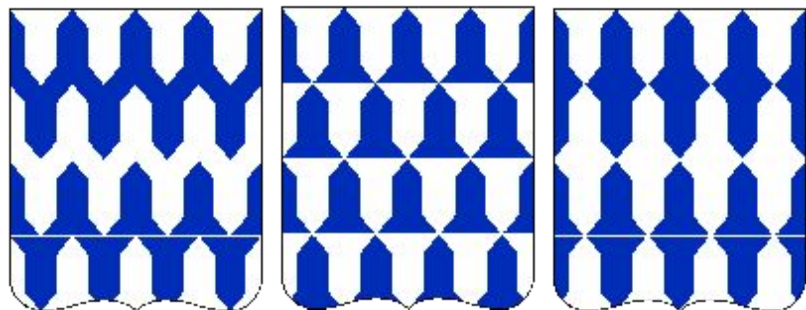
Межа горностаевые




горностаевые

Меха беличьи

чешуя



перья



Пермский край

- **Пермский край** — субъект Российской Федерации, входит в состав Приволжского федерального округа
- *Административный центр:* город Пермь



Особенности заселения и освоения края



История



Пермь



Очёр



Добрянка



Лысьва



Добрянка



Александровск



Кудымкар



Чердынь



Оханск



Нытва



Чусовой



Чермоз



Верещагино



Горнозаводск



Чайковский

Химическая промышленность



Березники



Оса



Чернушка



Соликамск

Энергетика



Губаха



Чайковский

Природные ресурсы

Горнодобывающая промышленность



Красновшерск



Кизел



Горнозаводск



Гремячинск

Лесная и целлюлозно-бумажная промышленность



Краснокамск



Оса



Верещагино



Чайковский

Рельеф и сельское хозяйство



Чернушка



Соликамск



Горнозаводск



Очёр



Чусовой



Нытва



Кунгур



Краснокамск



Красновишерск

Географическое положение Курганской области



Курганская область расположена на стыке Урала и Сибири, в юго-восточной части Западно-Сибирской низменности, в бассейне рек Тобола и Исети. Граничит со Свердловской, Челябинской и Тюменской областями и Казахстаном.

Особенности географического положения

а) пограничное положение



Герб
Курганской
области



Герб
Звериноголовского
района



Герб
города
Катайск



Герб
Далматовского
района

б) транзитное положение области



Герб
города
Шумиха



Герб
Варгашинского
района

Особенности природы области



Герб
Шадринского
района



Герб
Каргапольского
района



Герб
города
Шадринска



Герб
города
Шумиха

Отраслевой состав области

Религиозный состав области



Герб
Мокроусовского
района



Герб
города
Далматово



Герб
Шадринского
района



Герб
Мокроусовского
района



Герб
города
Куртамыш



Герб
города
Далматово

Заключение

- Определили значение гербов и законов их составления;
- Информация на гербе отражает исторические и географические особенности регионов;
- Совершенствовали навыки работы с различными источниками информации;
- Совершенствовали навыки работы над презентациями и рефератом;
- Приобрели и совершенствовали навык публичного выступления.

Применение

- При изучении Уральского экономического района в курсе изучения Географии России (8-9 класс).
- При изучении курса Географии Свердловской области.
- Вне учебной деятельности (тематические конкурсы, викторины).