

**Течет..... из далека
Как хорошо,
когда.....
И широка, и глубока!
Над ней- пышнее
облака,
Свежей дыханье
ветерка,
Стройней и выше
лес над ней,
И луг прибрежный
зеленей.**

Б. Заходер



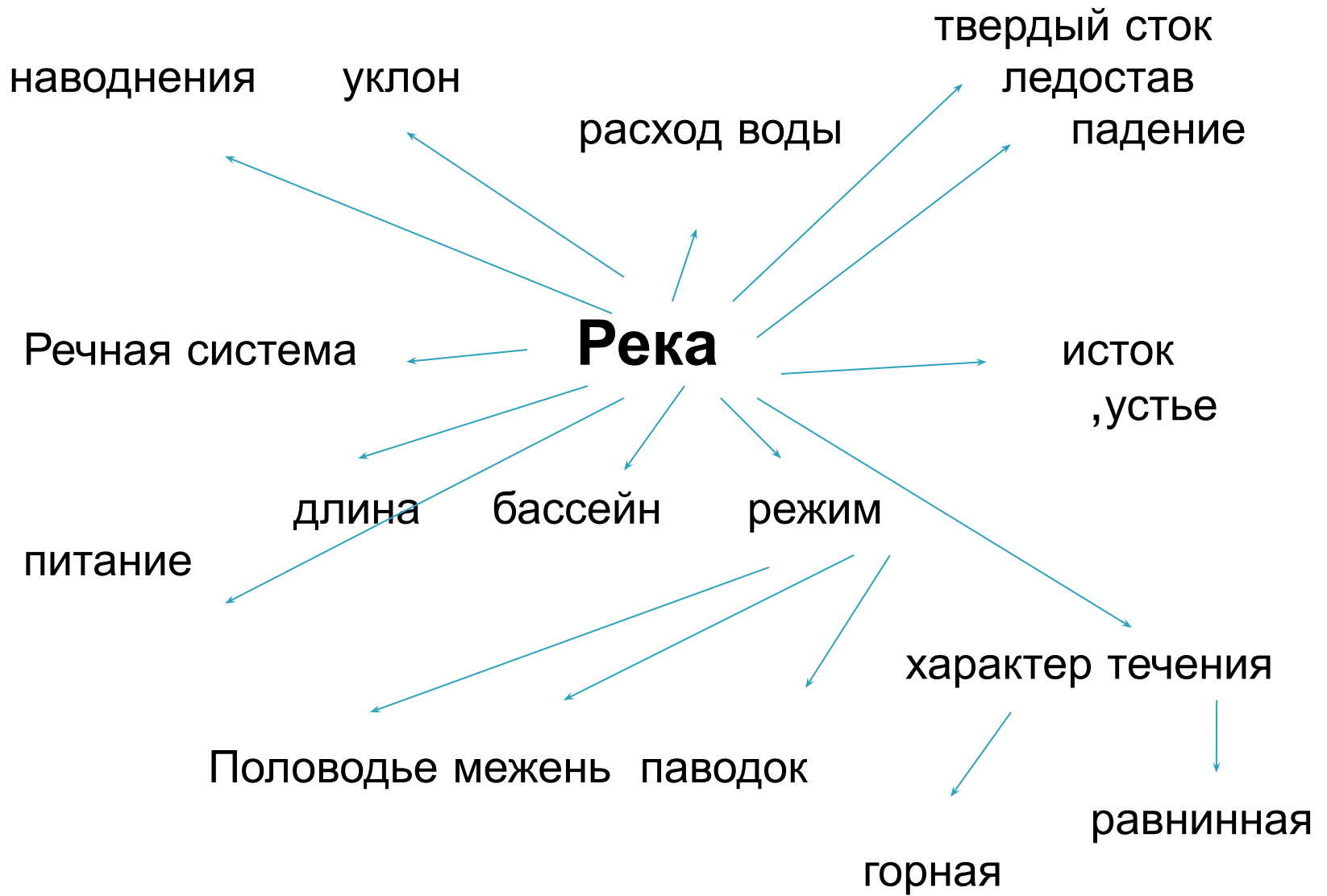


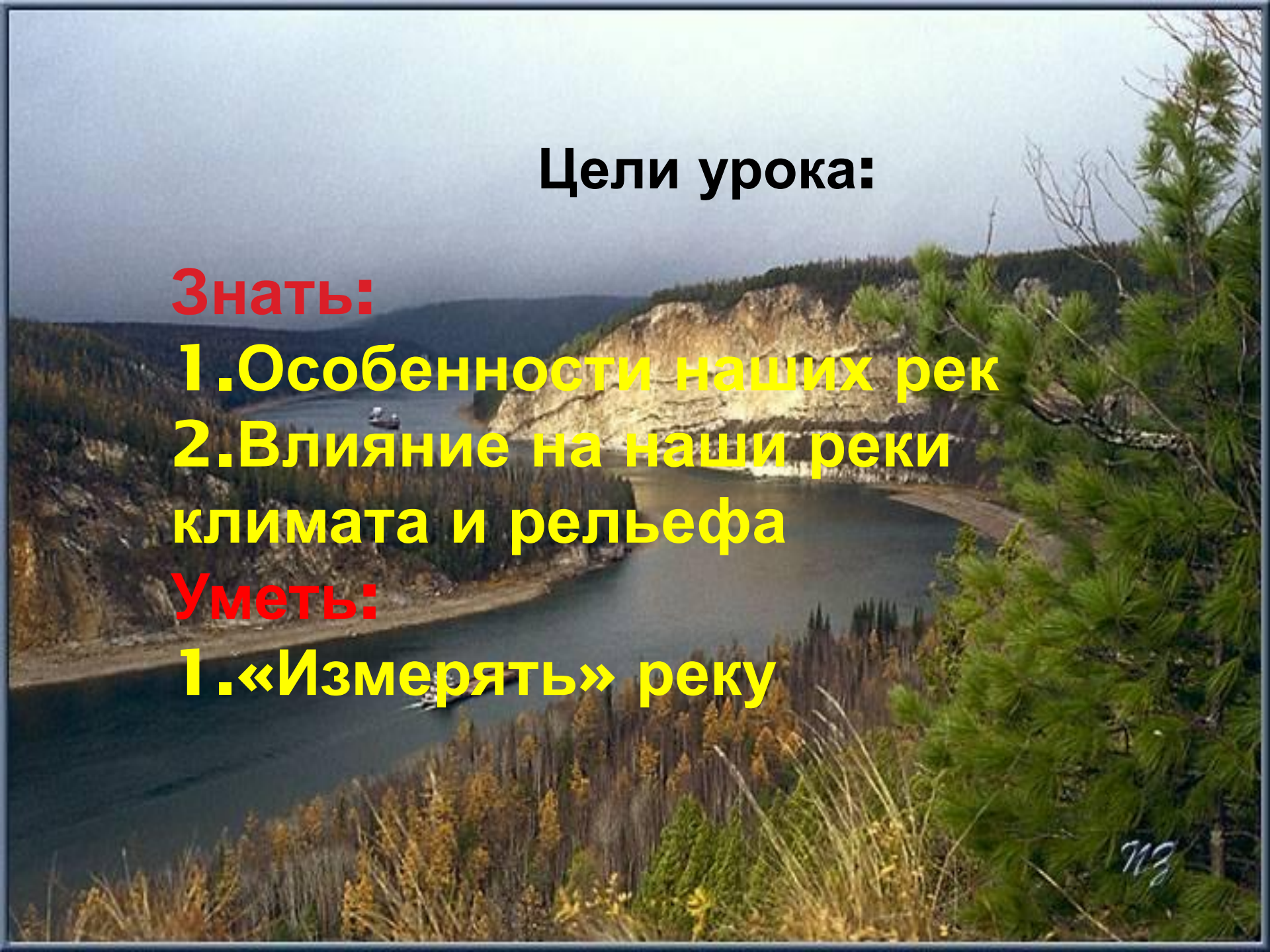
Тема урока:

«Наши реки»

«...русский человек всегда жил с
рекой душа в душу...»

В.Ю.Ключевской





Цели урока:

Знать:

1. Особенности наших рек
2. Влияние на наши реки климата и рельефа

Уметь:

1. «Измерять» реку

- ▣ **Водоносность**- количество воды в реке за определенный период времени.
- ▣ **Расход воды**- количество воды, проходящее через поперечное сечение реки за единицу времени. (куб.м.)
- ▣ **Годовой сток**-объем воды, который проходит в реке за год.(куб.м.)
- ▣ **Падение реки**- превышение истока над устьем, выраженное в метрах.
- ▣ **Уклон реки**- величина отношения падения реки к ее длине. (см/км)

3.Общий годовой сток всех рек России... 4270 куб. км..
(2 м. в мире после Бразилии)

4.Из 34 крупных рек мира в России находится...6.. рек,
это...Енисей,Лена, Обь, Волга, С.Двина,
Колыма.....

5.Самая полноводная река России... Енисей.....

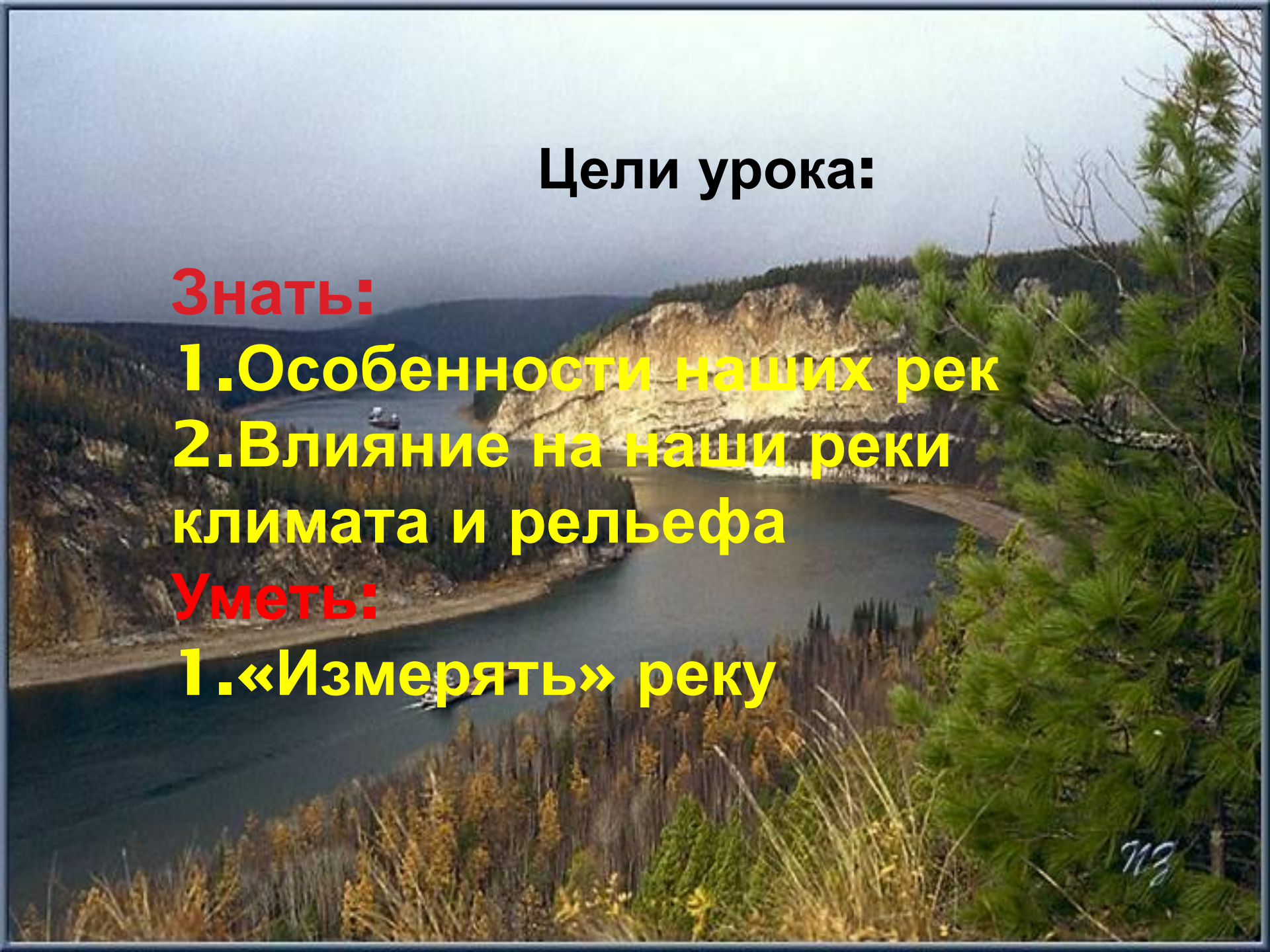
6.Самая длинная река России... Обь с Иртышом (3650
км)...

7.Самый большой бассейн у реки... Обь (2990 тыс.кв.
км.)....

8.Самая знаменитая река России, самая длинная в
Европе и европейской России...Волга (3690 км.).....

9.Наибольший расход воды и годовой сток у
реки...Енисей (623 куб.км.).....

10.Наибольший твердый сток у реки...Терек (40 мл.т. в
год)



Цели урока:

Знать:

1. Особенности наших рек
2. Влияние на наши реки климата и рельефа

Уметь:


1. «Измерять» реку

Домашнее задание:

-п.24

-зад.9-12 стр.120 (по
выбору)

-закончить практическую
работу



Презентация создана учителем
географии

МКОУ СОШ «Образовательный центр» г.
Зуевка

Калабиной Анной Васильевной