

Северо- ахстанская равнина





СПИЙСКОЕ МОРЕ

УЗБЕКИСТАН

ТУРКМЕНИЯ

КИТА

КИРГИЗИЯ

Ташкент

Алма-Ата

Караганда

Астана

Оренбург

Челябинск

Омск

Уфа

Пенза

Самара

Магнитогорск

Петропавловск

Барнаул

Новок

Бийск

Кустанай

Кокчетав

Павлодар

Уральск

Джетыгара

Державинск

Темиртау

Семипалатинск

Усть-Каменог

Актюбинск

Калмыково

Берчагур

Карабутак

Аркалык

Аксуат

Зайсан

Атырау

Джамбул

Балхаш

Актогай

Кара

Ганюшкино

Бейнеу

Аральск

Сарышаган

оз. Балхаш

Куйтун

Форт-Шевченк

Аральское море

Кзыл-Орда

Мынарал

Талды-Курган

Актау

Жанатас

Алма-Ата

Джамбул

Бишкек

Чимкент

Киргизия

Нукус

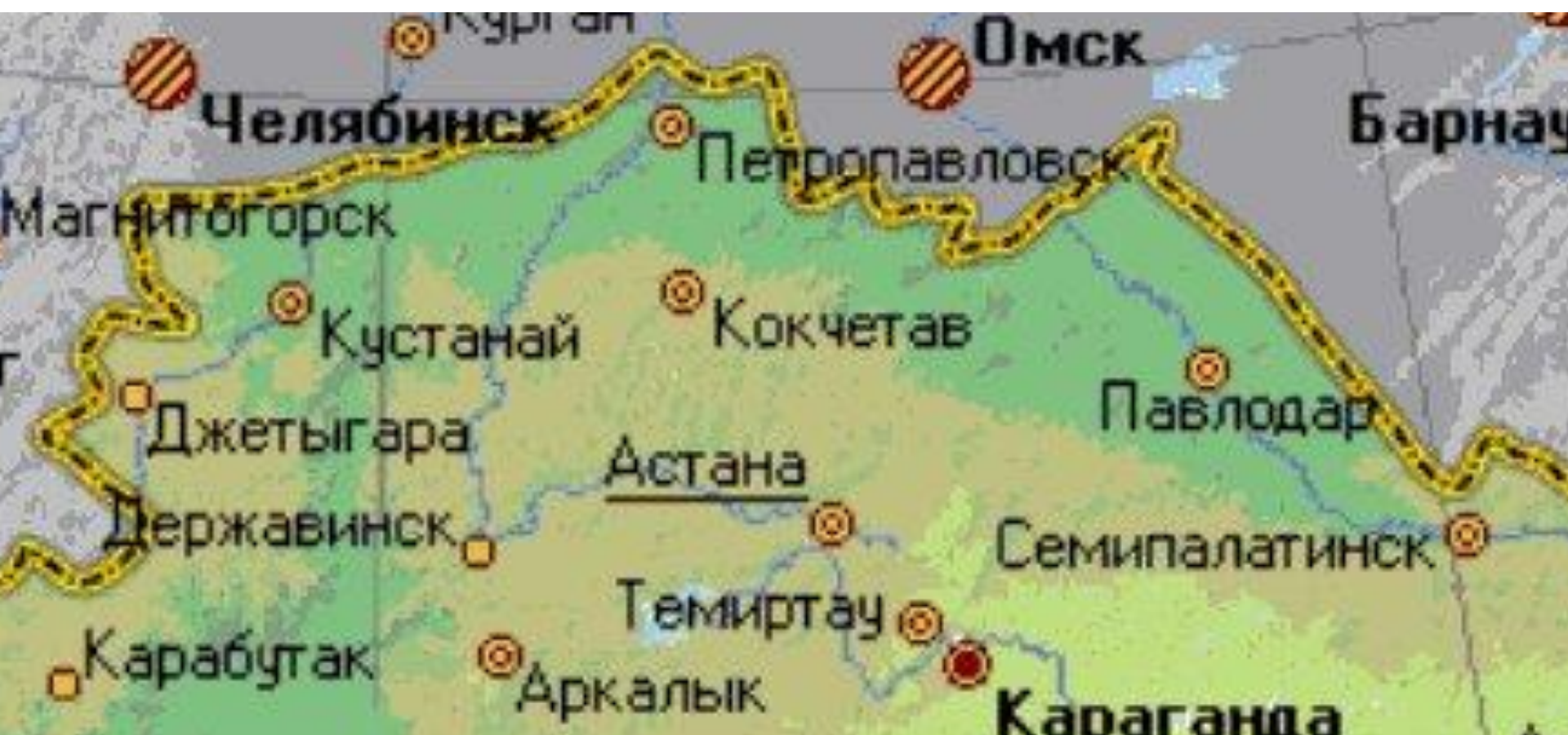
Наманган

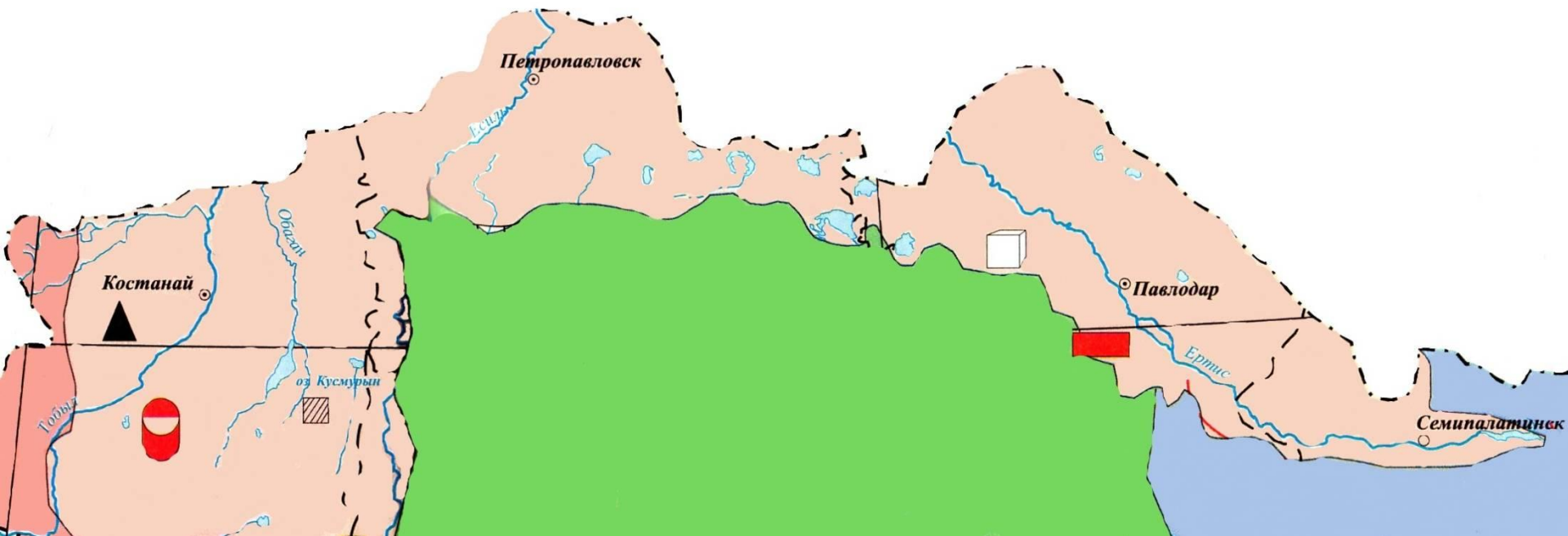
Ош

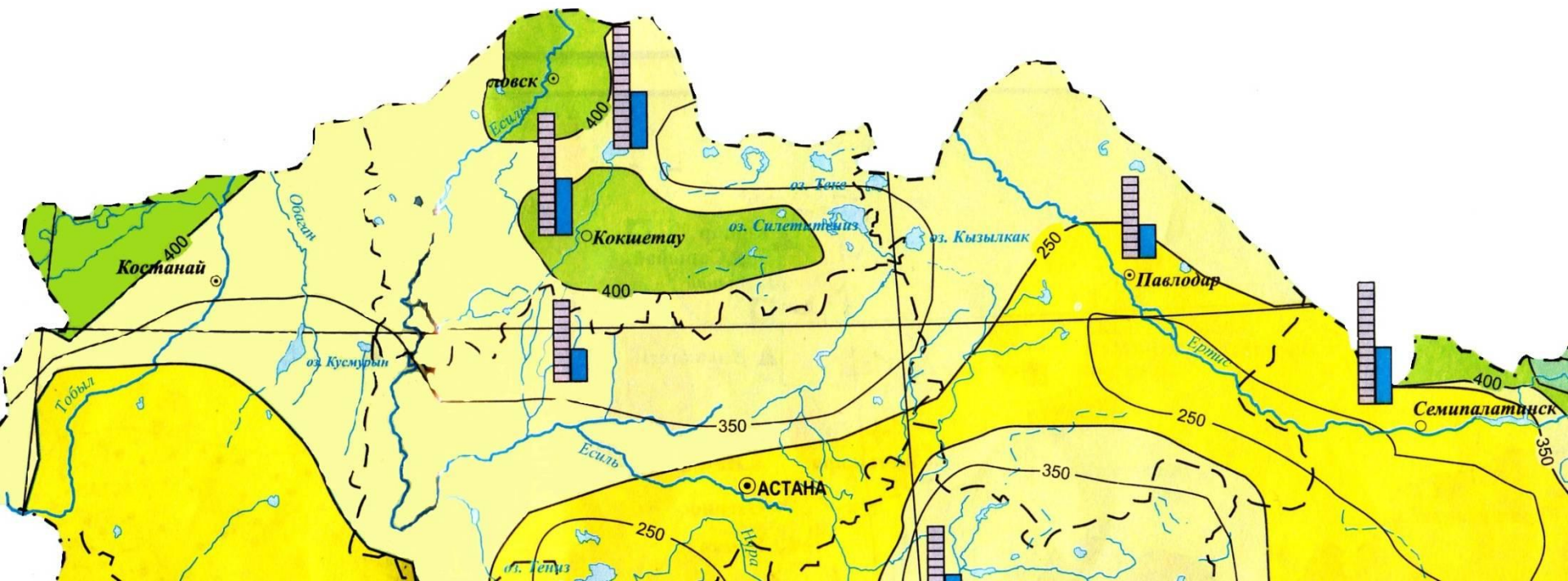
Баку


Бухара


Самарканд







 Наибольшее количество осадков за год
 1 мм высоты столба - 30 мм осадков

 Наименьшее количество осадков за год
 • Кокшетау - пункт наблюдений


 менее 150 200 300 400 800 1000 1500 более
 — 250 — Среднее годовое количество осадков (в мм)

Название реки	Бассейн	Питание	Режим	Использован ие



Есиль



Ертыс



Тобол

**Природная
зона**

Почвы

Растения

Животные



Тимофевка



Костреевка



Морковник

