

ЦАРЁВ КУРГАН

(комплексный памятник
природы Самарской области)

Урок-путешествие в 8 классе


Л.Н. Марухина, учитель географии
МОУ Школа № 32 г.о. Самара

Самара 2011г.

Первые исторические сведения о Царёвом кургане описаны в 1634 году в книге секретаря посольства герцога Голштинского Адама Ореалия «Описание путешествия в Московию и через Московию в Персию и обратно»

Первоначальный вид Царёва кургана

Высота 170 м.




Царёв курган расположен на левом берегу реки Волги, несколько километров к северу от Самары




Вид Царёва кургана в настоящее время

- Высота склонов колеблется от 84 м на севере до 65 м на юго-западе



Обнажения Царёва кургана



Желтовато-
белые, светло-
серые
фузулиновые
известняки, почти
целиком
состоящие из
раковин-фузулин




Жигулёвские ворота – «парадный вход главной улицы России».

Самое узкое (до 700м) и самое красивое место на
Средней Волге, образуемое Серной горой (Жигули) и
горой Тип-Тяв (Сокольи горы)



Жигулёвские горы в районе поселка Моркваши



Ресурсы

1. Варенова О.Н., Ильина Н.Е., Лайкова Е.Г., Есюк В.П. и др. Царёв курган. Самара, 1999.
2. Обедиентова Г.В. Из глубины веков. Куйбышев: Книжное изд-во, 1988.
3. Фото фотоагентства Издательского дома «Агни» ООО «ИЗДАТЕЛЬСКИЙ ДОМ «АГНИ», 2007