

Город Орёл

Площадь Карла Маркса



Фауна региона



Отмечены **220** видов позвоночных животных: **44** вида млекопитающих, **147** видов птиц, **5** видов пресмыкающихся, **8** видов земноводных, **16** видов рыб. **69** видов животных являются редкими. **14** видов насекомых, а также орел-змееяд и зубр, обитающие на территории парка, занесены в Красные книги.

Особенно хотелось бы отметить обитающий вид фауны нашей страны – русскую выхухоль, занесенную в Красную книгу еще в **1920** году. Тогда же и была запрещена охота на нее.

Это редкое земноводное животное много времени проводит в воде, а также в норах на берегу водоемов. Выхухоль всеядна, но предпочитает мелких животных, моллюсков, пиявок, насекомых. За сутки животное съедает столько, сколько весит само. Выхухоль не размножается в неволе. На воле из **7-10** самцов самка выбирает себе избранника.

Экологические проблемы региона

Причины резкого сокращения этого вида животных заключается не только в их истреблении, но и в деградации мест их обитания: осушение, обмеление и заиливание пойменных водоемов, исчезновение на берегах древесно-кустарниковой растительности, дающей во время паводков возможность спасения.

Уникален тот факт, что на территории наряду с типично таежными видами животных и птиц (глухарь, рябчик, черный дятел) встречаются представители степной фауны (крапчатый суслик, серая куропатка, перепел, угод). Значительное место занимают лесные виды: лось, бурый медведь, речной бобр, волк, заяц-беляк, заяц-русак, лисица, несколько видов летучих мышей.



Орел

**Орёл — город в России, административный центр Орловской области.
Расстояние от Москвы — 382 км. Орёл расположен на Среднерусской
возвышенности в европейской части России, по обеим сторонам р. Оки и ее
притока Орлика**

Население 324,2 тыс. человек (01.08.2006).

**Город разделён на четыре района: Заводской, Советский, Железнодорожный
и Северный.**



Река Орлик.

Дубровская набережная



Немного истории



- Орёл основан на месте слияния рек Ока и Орлик как крепость на территории Черниговского княжества у переправы через Оку дороги Карачев — Новосиль предположительно в **XII** веке (документальных свидетельств существования Орла в домонгольскую эпоху нет, но эта дата подтверждается археологическими раскопками). С **XIII** века — в составе Карачаевского княжества, а затем Звенигородского княжества. С начала **XV** века эти территории захватило Великое княжество Литовское. Орёл (его название могло быть другим) был оставлен жителями либо при захвате литовцами, либо несколько позднее — в результате набегов крымских татар. С начала **XVI** века — территория вошла в состав Московского государства. В **1566** г. по указанию Ивана Грозного была построена крепость Орёл для охраны южных границ Московского государства. Быстрота постройки крепости (с лета **1566** г. по весну **1567** г. и неудачный с фортификационной точки зрения выбор места строительства на затапливаемом половодьем речном мысу, хорошо простреливаемом с соседнего высокого берега) объясняется тем, что крепость возводили на земляных валах старого Орловского городища.

День города

Салют


5 августа День города Орла.



Вокзал



Продолжение истории



В 1605 г. через Орёл прошли войска Лжедмитрия I, в 1606 г. — Ивана Болотникова, зимой 1607—1608 гг. Орёл — резиденция Лжедмитрия II. В 1611 г. и 1615 г. город разрушен польскими интервентами, жители ушли во Мценск, однако Орловский уезд, созданный в 1566 г. упразднён не был.

В 1636 г. Орёл был восстановлен на прежнем месте. До 70-х годов XVII века неоднократно рассматривался вопрос о переносе крепости на соседний высокий берег, но перенос произведён так и не был. Крепость упразднена и разобрана в начале XVIII века.

С середины XVII века — один из центров хлебной и пеньковой торговли, (вывоз — преимущественно по Оке, сплавным путём, во время половодья и при спуске специальных плотин на притоках).

Освобождение города Орла

СХЕМА - КАРТА
БИТВЫ ЗА
ОСВОБОЖДЕНИЕ ГОРОДА ОРЛА

ЗАПАДНЫЙ ФРОНТ

БРЯНСК

ИЮЛЬ - АВГУСТ
1943 ГОДА

ОРЕЛ

БОЛХОВ

МЦЕНСК

КАРАЧЕВ

КРОМЫ

БРЯНСКИЙ ФРОНТ

3 ТАНКОВАЯ АРМИЯ

63 АРМИЯ

ЛИВНЫ

2 ТАНКОВАЯ АРМИЯ
5 АРМИЯ

48 АРМИЯ

11 ТА. АРМИЯ
4 ТАНКОВАЯ АРМИЯ

61 АРМИЯ


3 АРМИЯ



A photograph of a monument to Soviet soldiers. The monument consists of a dark green T-34 tank mounted on a large, light-colored stone pedestal. The tank's main gun barrel points towards the upper left. A red star is visible on the side of the turret. The pedestal has a Russian inscription. The background shows green trees and a white building.

ВЕЧНАЯ СЛАВА
ГЕРОЯМ,
ПАВШИМ В БОЯХ
ЗА СВОБОДУ И
НЕЗАВИСИМОСТЬ
НАШЕЙ РОДИНЫ

Продолжение истории



В 1708 г. причислен к Киевской губернии, с 1719 г. — центр Орловской провинции. С 1727 г. в Белгородской губернии. С 28 февраля (11 марта) 1778 г. центр Орловского наместничества, с 1796 г. — Орловской губернии.

В 1779 г. город был почти полностью перепланирован, тогда же река Орёл переименована в Орлик. В 1863 г. через город прошла железная дорога. Вскоре после этого прекратилось судоходство по Оке.

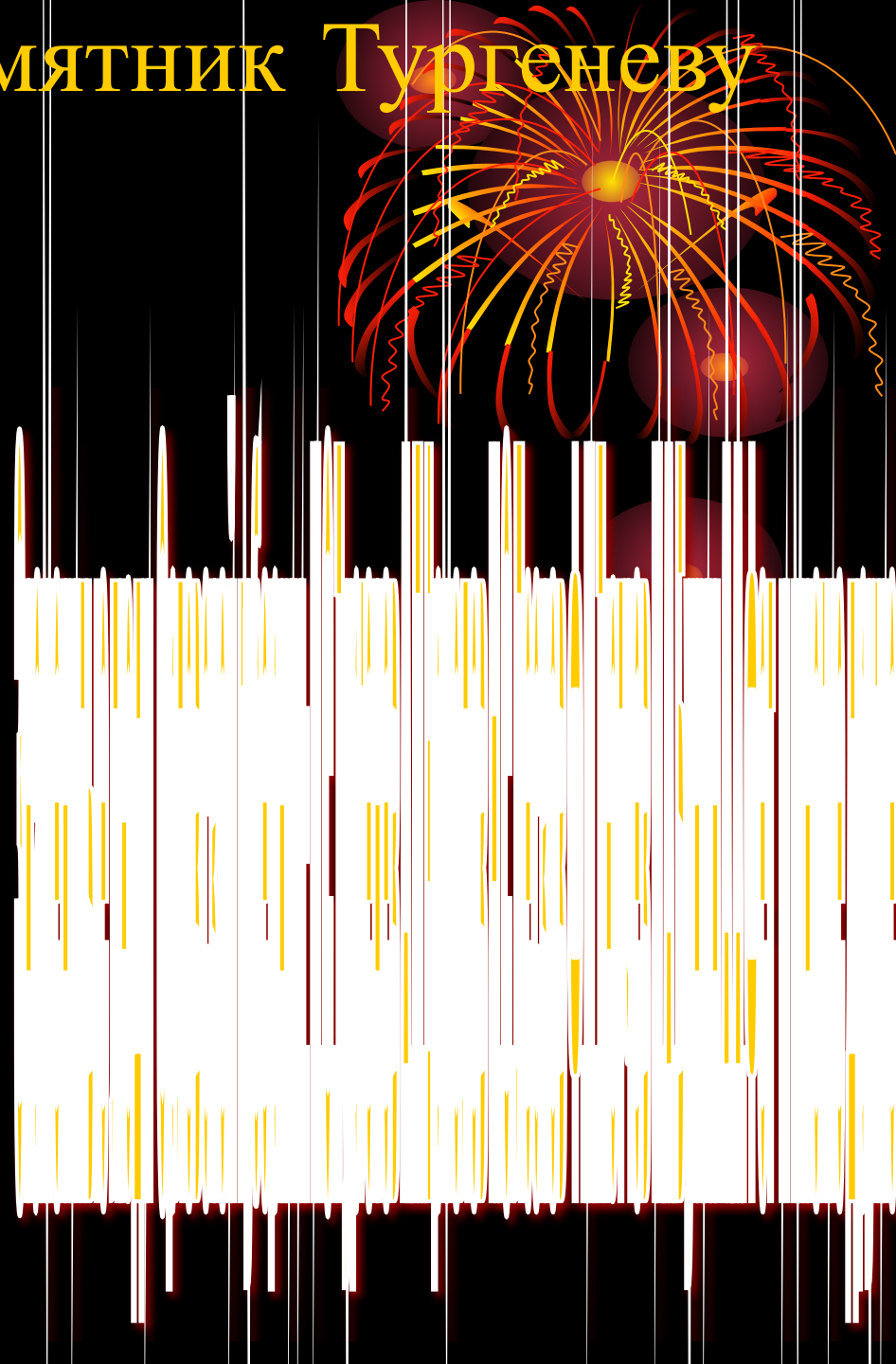
Во время Гражданской войны Орел стал конечным пунктом продвижения Белой армии на север во время наступления на Москву осенью 1919. Город находился в руках белых с 13 сентября по 20 октября 1919.

С 1928 г. Орёл находился в составе Центрально-Чернозёмной области (до 1930 г. — центр Орловского округа), с 1934 г. — в Курской области.

С 27 сентября 1937 г. — центр Орловской области.

С 3 октября 1941 г. по 5 августа 1943 г. оккупирован немецкими войсками, был сильно разрушен.

Памятник Тургеневу



Ахтырская (Никитская) церковь




ЦЕРКОВЬ АХТЫРСКОЙ БОЖИЕЙ МАТЕРИ
© Денис Косенков, 2004



**Ахтырская(Никитская)церковь.
Построена в 1773-1786 годах
орловским купцом К.С.
Пастуховым на месте деревянной
Никитской церкви,
существовавшей с 17 века.
В настоящее время
кафедральный собор г.Орла.**

ФОТО



**Церковь была
закрыта в 1938 году,
а вновь открыта в
1942 году.**

Конец нашей истории
До новых встреч!



2007 Год. Москва.