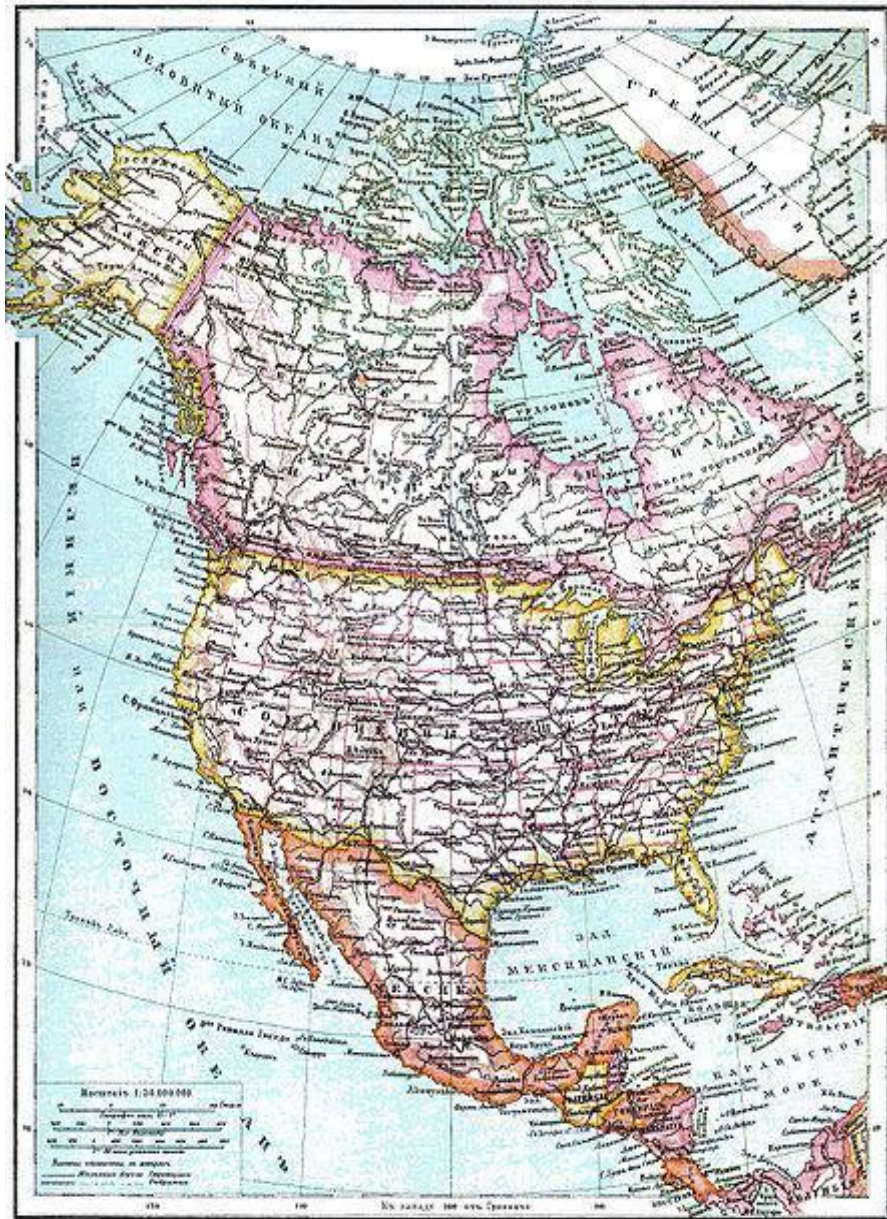


Визитная карточка Северной Америки


СЪВЕРНАЯ АМЕРИКА



Антигуа и Барбуда



Багамы



Барбадос



Белиз



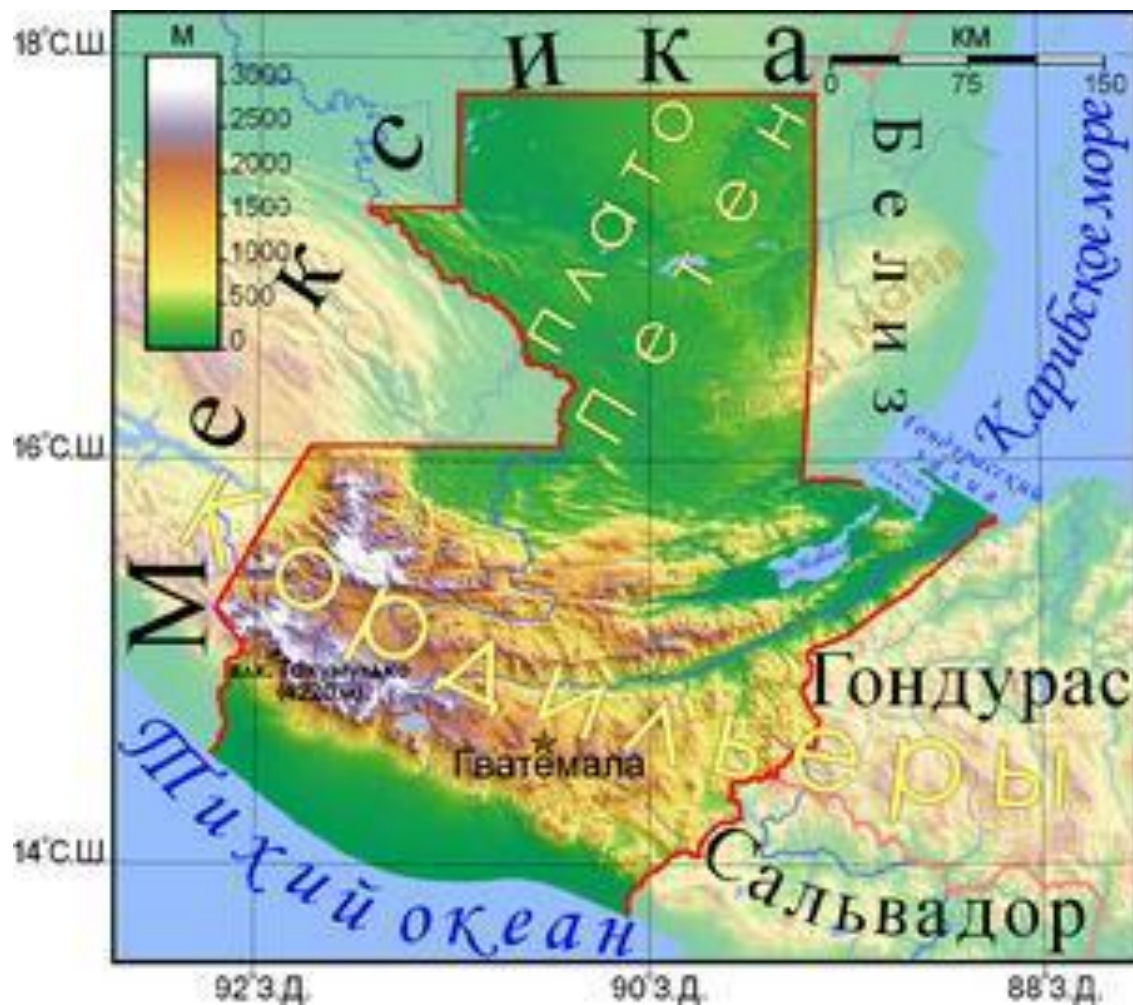
Гаити



Гватемала



Гватемала



Гватемала

- **Гватемáла** (исп. *Guatemala*), **Респу́блика Гватемáла** — государство в Центральной Америке. Крупнейшая по численности населения (13 млн чел. в 2008) из центральноамериканских республик. Население — в основном метисы (58 %) и индейцы (40 %).
- В начале XX века основную часть населения Гватемалы составляли индейцы (в 1920-х годах — 65 %), однако идёт процесс смешения индейцев с метисами, и они переходят в категорию так называемых «ладино» (переходят на испанский язык, культуру и обычаи).

Гондурас





Гондурас



Гондурас


- Существует несколько теорий относительно происхождения названия государства — *Гондурас*, но на сегодняшний день ни одна из них не имеет научного обоснования. Согласно одной из легенд, название страны происходит от высказывания Христофора Колумба во время его последнего, четвёртого плавания в Новый Свет в 1502 году. Его корабль попал в сильную бурю, и, когда ему удалось спастись, он сказал: «Gracias a Dios que hemos salido de estas ...а потом добавил... **honduras**» (перевод «Благодарю Бога, что мы вышли из этих глубин»). Эта фраза дала название мысу Грасиас а Диос (*Cabo Gracias a Dios*) и стране Гондурас (*Honduras*). Глубины у берегов Гондураса действительно велики, поэтому такое название могло быть дано и вне связи с указанной фразой Колумба.¹ Первое упоминание названия «Гондурас» для обозначения местности на запад от мыса *Грасиас а Диос* появилось в текстах в 1607 году.

Гренада





Доминика



Доминика



- Доминика — остров вулканического происхождения. Он горист, имеется несколько вулканов. Самый высокий — Дьяблотен (1447 м). Сейчас на Доминике нет действующих вулканов, но вулканическая деятельность проявляется в виде гейзеров, горячих источников и небольших озёр с кипящей водой. На побережье — пляжи с чёрным и жёлтым песком.
- Климат тропический, влажный, жара смягчается пассатными ветрами. Средние месячные температуры — от 25 до 27°. Наилучшая погода — с ноября по март. С июля по по сентябрь — период ураганов.
- Растительный покров весьма богат. Сохранились тропические леса. Животный мир представлен в основном птицами. Окружающие морские воды богаты рыбой.

Доминиканская Республика



- **Доминикáнская Респу́блика**

(исп. *República Dominicana* — государство

в восточной части острова Гаити

(Карибское море) и на прибрежных

островах. Западную половину острова

занимает государство Республика Гаити.

Остров входит в состав архипелага

Больших Антильских островов.

Столица — Санто-Доминго. Население

государства — ок. 9,65 млн чел (2009).

Канада



Канада



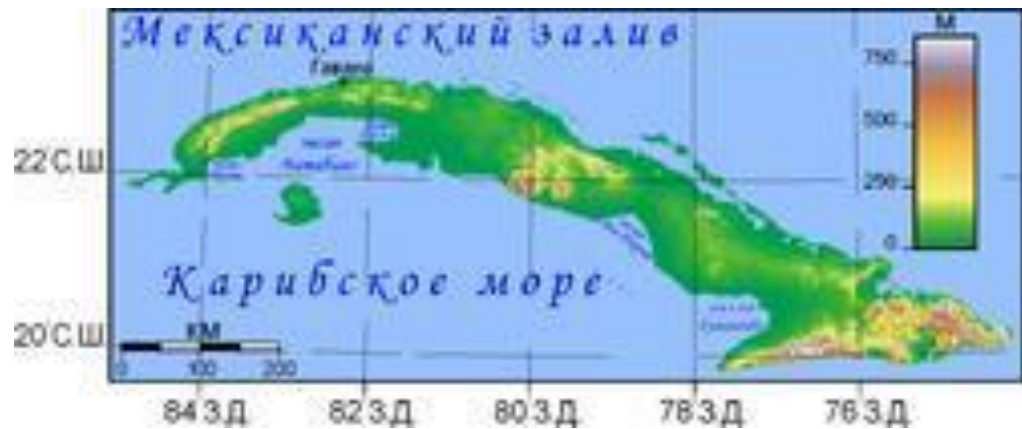
- **Канада**) — государство в Северной Америке, занимает второе место в мире по площади. Омывается Атлантическим, Тихим и Северным Ледовитым океанами, граничит с США на юге и на северо-западе, с Данией (Гренландия) на северо-востоке и Францией
- (Сен-Пьер и Микелон) на востоке. Граница Канады с США является самой протяжённой общей границей в мире.

- Канада — [конституционная монархия](#) с [парламентарной](#) системой, являющаяся двуязычной и многокультурной страной, где [английский](#) и [французский](#) языки признаны [официальными](#) на федеральном уровне. [Технологически](#) продвинутое и [промышленно развитое](#) государство, Канада имеет многоотраслевую [экономику](#), базирующуюся на богатых [природных ресурсах](#) и [торговле](#) (в частности с [США](#), с которыми Канада комплексно сотрудничает со времён существования колоний и основания Конфедерации).
- Основанная французским исследователем [Жаком Картье](#) в 1534, Канада берёт своё начало от [французской колонии](#) на месте современного [города Квебек](#), населенном первоначально [местными народами](#). После периода английской колонизации из союза трёх [британских колоний](#) (которые были до этого территориями [Новой Франции](#)) родилась канадская конфедерация. Канада получила [независимость](#) от [Соединённого Королевства](#) в результате мирного процесса с [1867](#) по [1982](#).
- В настоящее время Канада является федеративным государством, состоящим из 10 [провинций](#) и 3 [территорий](#). Провинция с преобладающим [франкоговорящим](#) населением — [Квебек](#), остальные — преимущественно англоязычные провинции, также называемые «английская Канада» в сравнении с франкоязычным Квебеком. Будучи одной из девяти преимущественно англоязычных провинций, [Нью-Брансуик](#) является единственной официально [двуязычной](#) канадской провинцией. [Территория Юкон](#) официально двуязычна (английский и французский), а [Северо-Западные территории](#) и территория [Нунавут](#) признают 11 и 4 официальных языка соответственно (среди которых также присутствуют английский и французский).

Коста-Рика



Куба



Куба



- **Куба** официальное название — **Республика Куба** неофициальное с 1959 года — **Остров Свободы**) — островное государство в северной части Карибского моря. Страна занимает территорию острова Куба в составе Больших Антильских островов, острова Хувентуд и множества более мелких островов. От Северной Америки Куба отделена Флоридским проливом на севере и Юкатанским проливом на западе.
- Столица и крупнейший город — Гавана.

Мексика



Мексика

- Мексика официально — **Мексика́нские Соединённые Штáты** — государство в Северной Америке, граничащее на севере с США, на юго-востоке — с Белизом и Гватемалой, на западе омывается водами Калифорнийского залива и Тихого океана, на востоке — водами Мексиканского залива и Карибского моря. Мексика является самой северной из стран Латинской Америки и самой населённой из испаноговорящих стран.

Никарагуа




Никарагуа

- Никарагуа — самая большая по территории среди стран Центральной Америки, (130373 кв. км), достигает 540 км в ширину, и имеет выход как к Тихому океану, где протяжённость её береговой линии составляет около 320 км, так и к [Карибскому морю](#) (480 км береговой линии); общая протяжённость морской границы достигает 800 км (береговая линия — 910 км). На суше Никарагуа граничит с [Гондурасом](#) (922 км) на севере и [Коста-Рикой](#) (309 км) на юге (всего 1231 км сухопутных границ). Столица и главный город страны — [Манагуа](#). Никарагуа — одна из самых редко заселённых стран Центральной Америки и уступает в этом отношении только [Белизу](#).



Панама



Панама



- **Республика Панама**
) — государство в Центральной Америке на Панамском перешейке между Карибским морем и Тихим океаном, граничит с Коста-Рикой на западе и Колумбией на востоке. С одного из индейских языков это название можно перевести как «место, где много рыбы».

Сальвадор



Сальвадор

- **Сальвадо́р**, официальное название — **Республика Эль-Сальвадор** — Спаситель) — государство в Центральной Америке, граничит с Гондурасом на востоке и севере, и Гватемалой на западе, на юге омывается Тихим океаном.
- Площадь — 21 тыс. км², население — около 6 млн человек.
- Это самая плотно населённая страна в Центральной Америке.


Сент-Люсия



Сент-Люсия

- **Сент-Люси́я** — островное государство, расположенное на одноимённом острове в Наветренных островах Вест-Индии между островами Сент-Винсент и Мартиника. Остров омывается с севера проливом Сент-Люсия, с юга — проливом Сент-Винсент, которые соединяют Карибское море с акваторией Атлантического океана.

Сент-Винсент и Гренадины




Сент-Винсент и Гренадины

- **Сент-Винсент и Гренадины** — независимое государство в Карибском море, входит в Содружество наций.
- Территория состоит из острова Сент-Винсент и 32 мелких островков группы Гренадины (в архипелаге Малых Антильских островов).
- Площадь — 389 км². Население — 118 тыс. человек (в 2008). Столица — Кингстаун.

Сент-Винсент и Гренадины




Сент-Китс и Невис



Сент-Китс и Невис

- **Федерация Сент-Китс и Невис** (*Федерация Сент-Кристофер и Невис*) — государство в восточной части Карибского моря, состоящее из двух островов — Сент-Китса и Невиса.
- Площадь страны — 261 км². Население — 50 тыс. человек (2010). Столица Бастер расположена на острове Сент-Китс.
- Сент-Китс и Невис является самым маленьким государством западного полушария, как по площади, так и по численности населения.
- Является членом Британского Содружества, возглавляемого королевой Великобритании.
- С востока граничит с Антигуа и Барбуда, с юго-востока — с Монтсерратом, на северо-западе — с Синт-Эстатиус (специальный муниципалитет Нидерландов), на севере — с Сен-Бартельми (заморская община Франции). Все границы морские.
- Общая протяженность береговой линии — 135 км.

Соединённые Штаты Америки



Соединённые Штаты Америки



Соединённые Штаты Америки

- государство в Северной Америке. Занимает четвертое место в мире по территории (9 518 900 км² | 9 522 057 км²) и третье место по численности населения (более 309 млн. человек). Столица — город Вашингтон.
- Соединённые Штаты граничат на севере с Канадой, на юге — с Мексикой, также имеют морскую границу с Россией. Омываются Тихим океаном с запада и Атлантическим океаном — с востока. Административно страна делится на 50 штатов и федеральный округ Колумбия, в подчинении США также находится ряд островных территорий. Жителей США называют *американцами*, а к самим США применяется общее название *Америка*. В русском языке до середины XX века также было распространено наименование *Северо-Американские Соединённые Штаты (САСШ)*.
- Соединённые Штаты Америки были образованы в 1776 году при объединении тринадцати британских колоний, объявивших о своей независимости. Война за независимость продолжалась до 1783 года и окончилась победой колонистов. В 1787 году была принята

Соединённые Штаты Америки

- В 1787 году была принята Конституция США, а в 1791 — Билль о правах, который существенно ограничил полномочия правительства в отношении граждан. В 1860-х годах противоречия между рабовладельческими южными и промышленными северными штатами привели к началу четырёхлетней гражданской войны. Победа северных штатов спасла страну от раскола и привела к повсеместному запрету рабства в США. После Первой мировой войны Соединённые Штаты окончательно отказались от политики изоляционизма и стали играть активную роль в мировой политике. В 1945 году США вышли из Второй мировой войны первой ядерной державой и вступили в глобальное противостояние с Советским Союзом, длившееся до конца 1980-х годов.
- В настоящее время Соединённые Штаты Америки обладают крупнейшей в мире экономикой (\$14,2 трлн.), мощными вооружёнными силами, в том числе крупнейшим военно-морским флотом, имеют постоянное место в Совете Безопасности ООН, государство-учредитель Североатлантического альянса. США располагают вторым по совокупной мощности ядерным потенциалом на Земле.

Тринидад и Тобаго



Тринидад и Тобаго



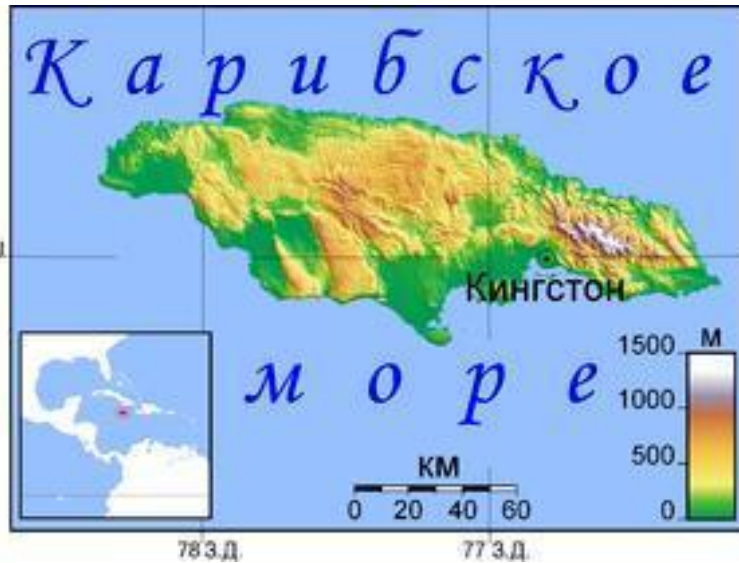
Тринидад и Тобаго

- **Респу́блика Тринида́д и Тоба́го** — островное государство в южной части Карибского моря, недалеко от побережья Венесуэлы. Оно состоит из двух крупных островов — Тринидада и Тобаго, а также большого количества мелких островов. Страна расположена в 10,6 километрах (7 милях) к северу от Венесуэлы и немного южнее Гренады, между $10^{\circ}2'$ — $11^{\circ}12'$ северной широты, и $60^{\circ}30'$ — $61^{\circ}56'$ западной долготы.
- Страна до 1962 года была колонией Великобритании, с момента обретения независимости входит в Содружество наций.

Ямайка



Ямайка



- Ямайка — [третий по площади остров](#) (10 991 км²) в составе [Больших Антильских островов](#), расположенный к югу от [Кубы](#) и к западу от [Гаити](#). Протяжённость острова с запада на восток 225 км, с севера на юг — от 35 до 82 км, длина береговой линии — 1022 км.
- Скалистый, слабо расчленённый северный берег знаменит Ямайской [Ривьерой](#) (узкая полоса песчаных пляжей). Сильно расчленённый южный берег имеет хорошие гавани, но окаймлён рифами. Большая часть территории Ямайки лежит на известняковом плато, высотой 500—1000 м, а местами и выше.
- Положение Ямайки в сейсмически активной Антильско-Карибской тектонической области выразилось в [катастрофических землетрясениях 1692 и 1907 годов](#). Важнейшим полезным ископаемым являются [бокситы](#), по запасам которых Ямайка занимает ведущее место в мире.
- Большой ущерб населению и хозяйству причиняют [ураганы](#).