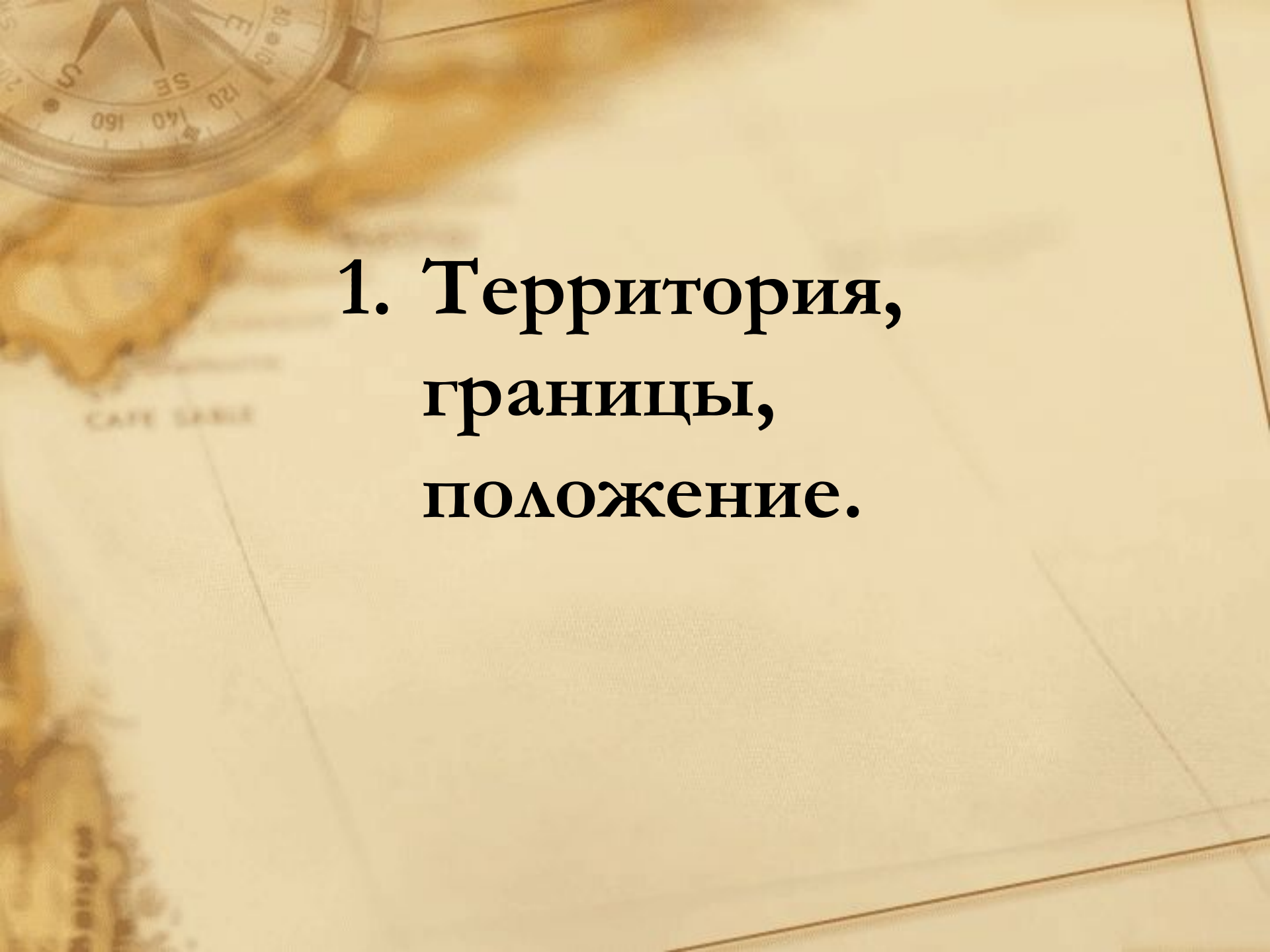


Урок 1.  
Общая  
характеристика  
зарубежной Европы.



# ПЛАН УРОКА

1. Территория, границы, положение.
2. Природные условия и ресурсы.



**1. Территория,  
границы,  
положение.**

- $S = 5.4$  млн. кв. км.
- 40 суверенных государств
- Население более 520 млн человек







# Особенности ЭГП

- Приморское положение
- Соседское положение
- Отсутствие крупных природных препятствий



**ЭГП благоприятствует...**



# Немного истории...



Проанализируйте карты. Какие видимые изменения произошли на политической карте Европы с 1914 по 1938 гг. Сравните карту Европы 1938 года с современной политической картой мира в атласе и найдите не менее 4-х изменений.

## Вспомни!

Какими показателями  
характеризуется  
государственный строй?


### монархии

- *12 монархий:*
- Андорра
- Бельгия
- Ватикан
- Великобритания
- Дания
- Испания
- Лихтенштейн,
- Люксембург
- Монако
- Нидерланды
- Норвегия
- Швеция



### республики

- Унитарные
- Федеративные



### КОЛОНИИ

- Гибралтар



- Федеративных государств в Зарубежной Европе всего ... 

	<b>Австрия</b> Австрийская Республика
Число субъектов федерации	Дата создания Федерации
9 земель	1918

	<b>Бельгия</b> Королевство Бельгия
Число субъектов федерации	Дата создания Федерации
3 региона	1989

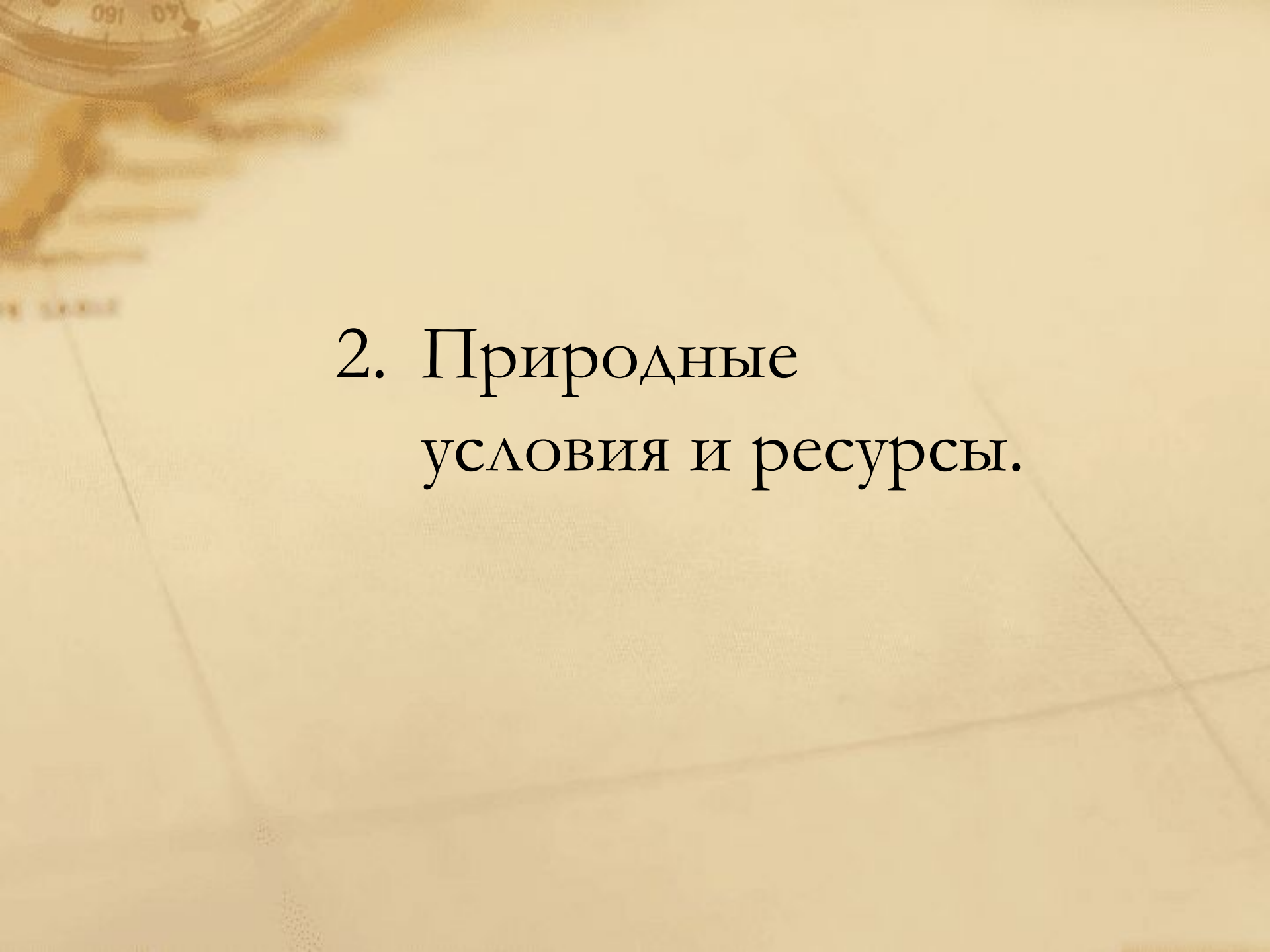
	<b>Германия</b> Федеративная республика
Число субъектов федерации	Дата создания Федерации
16 земель	1871

	<b>Швейцария</b> Швейцарская Конфедерация
Число субъектов федерации	Дата создания Федерации
23 кантона	1848 <sup>1</sup>

<sup>1</sup> Дата вступления в действие новой конституции страны, по которой Швейцария из союзов кантонов стала федерацией

	<b>Союз Сербии и Черногории</b> Федеративная республика
Число субъектов федерации	Дата создания Федерации
2 республики 2 автономных края <sup>1</sup>	1992

<sup>1</sup> Один из автономных краев Сербии - Косово и Метохия - в настоящее время находится под управлением международной администрации стран НАТО

The background of the slide features a faded, sepia-toned map with a prominent compass rose in the upper-left corner. The map shows faint grid lines and some illegible text, suggesting a geographical or historical theme. The overall aesthetic is that of an old document or a historical map.

## 2. Природные условия и ресурсы.

• Европа омывается .....**Атлантическим** и **Северным Ледовитым**.....океанами и их морями.

• Средняя высота около 300 м

• Преобладают равнины

• Горы занимают около 17 % территории

• На большей части территории климат умеренный

• Основные реки:

ВОЛГА, ДУНАЙ, УРАЛ, ЭМБА, ДНЕПР,  
ЗАПАДНАЯ ДВИНА, ДОН, ПЕЧОРА, БЕЛАЯ, ДНЕСТР, РЕЙН,  
ЭЛЬБА, ВИСЛА, ЛУАРА,.

• Крупные озёра:

ЛАДОЖСКОЕ, ОНЕЖСКОЕ, ЧУДСКОЕ,  
ВЕНЕРН, БАЛАТОН, ЖЕНЕВСКОЕ.



# Размещение полезных ископаемых.

## Северная часть

- Рудные
- Топливные

## Южная часть

- Рудные

# Задания.

- Стр.216, задание2

## Домашнее задание.

- Текст учебника, стр.179-181
- Стр.216, задание 1 (+ дополнительное)