

Названия улиц  
моего района как  
отражение  
истории моей  
страны



- Автор: Медведева  
Ульяна, 1997 г.р.,  
ученица 7 кл. ГОУ  
СОШ № 357, ВАО.
- Руководитель: Аликина  
А. Л.

# Цели проекта:

- В нашем районе Северное Измайлово 11 улиц, 1 бульвар, 1 шоссе, 2 площади (из них – 8 номерных названий). Итого: 7 названий?
- Какова же история приобретения улицами своих названий?
- Насколько она поучительна и связана ли с историей страны?
- А может на ними скрываются судьбы людей?

# Задачи проекта:

- Собрать и изучить сведения об обстоятельствах приобретения улицами своих названий и о причинах переименований
- Выявить самые древние из них, связать с топонимикой, историей
- Осуществить фотосъёмку

# Литература и методы исследования

- Справочники по топонимике,
- Книги об истории Измайлова, буклеты о Восточном округе, районе Северное Измайлово,
- Газета «Северное Измайлово»
- Материалы местных музеев, экскурсий
- Рассказы жителей

# Щёлковское шоссе (бывшая самая древняя Стромынская дорога)

Щёлковское шоссе было построено в конце XIX-начале XX века на месте Стромынской дороги, которая 1 марта 1960 г. была переименована в Щёлковское шоссе, соединявшее Москву с городом Щёлково. Прилегающая территория стала активно застраиваться.



- А Стромынкой стала называться улица, которая начинается от Преображенской площади и ведёт к центру.



Матросский мост через реку Яуза.  
Соединяет улицу Стромынка с  
Преображенской.

Река Яуза

# Стромынская дорога имеет древнюю историю.

- О существовании дороги знали киевские князья в XI веке. А впервые путь проложил Владимир Мономах в 1101-1102 гг. (прошёл Залесскую Русь «сквозь вятичей»).
- Юрий Долгорукий свободно пользовался этим путём, переселял в суздальские земли людей, строил города, укрепления.
- В XII-XIII вв. дорога превратилась в оживлённую хозяйственную, политическую и военную артерию Северо-Восточной Руси



- Во время монголо-татарского ига по Стромынской дороге везли дань в Орду.
- Название получила в XIV в. по монастырю. Слово «стромынь» в словаре В. Даля («стромить») означает крепить, огораживать.




- В XV в. дорога сыграла объединяющую роль в процессе собирания земель вокруг Москвы.
- Оживлённой была в XVIII-XIX вв. в связи с развитием хлопчато-бумажной промышленности в Шуе и Иваново.



# Никитинская улица (бывшая Колдомка) – самая ранняя заселённая территория

- Это - самая ранняя заселённая территория Северного Измайлово.
- Раньше называлась Колдомка. Сюда в XVII в. по указу Алексея Михайловича были переселены крестьяне из костромской Колдомской волости. Это их руками создавалось образцовое хозяйство царя в Измайлове.
- В 1922 г. эта улица была переименована в память о рабочем Измайловской мануфактуры, участнике революции 1905 г. Гаврииле Ивановиче Никитине.



# Измайлово на карте 1920-х гг.



# Парковые улицы

- Парковые улицы возникли в 1949 г. в ходе жилого строительства в восточной части города. Располагались они параллельно от первой до шестнадцатой, названы в честь Измайловского парка, от которого они начинались. В строительных работах были задействованы немецкие военнопленные. Возводимые дома были не выше трёх этажей.
- После окончания жилого строительства в 1950-60-х годах Парковые улицы были продлены до Щелковского шоссе.

# Измайлово на карте 1965 г.





9-я Парковая улица



3-я Парковая улица



16-я Парковая улица



3-я Парковая улица



1-я Парковая улица

# Измайловский лесопарк. Природа.

- Разнообразна флора и фауна.
- Сохранились вековые липы и дубняки, лиственницы
- Очень красивы шаровидные ивы у пруда, который раньше назывался Вавилон
- Много прудов
- Здесь протекает река Серебрянка



# Измайлово как царская усадьба



Кремль в Измайлово



Царская пасека

- Включала в себя Государев двор, теплицу, аптекарский огород, виноградный сад, зверинец
- Пётр I на измайловских прудах совершал плавания на своём ботике.
- При Анне Иоановне был создан новый зверинец.
- Работы по лесоустройству проводились в 19 веке, была открыта пасека.

# Измайловский парк и Великая Отечественная война

- Парк с 1932 г. стал носить имя Сталина. Планировалось строительство метро, большого стадиона, детской железной дороги, цирка Шапито, нового зоопарка
- В годы войны здесь располагались зенитные, миномётные орудия, сапёрная школа, готовили диверсантов и разведчиков.



Площадь мужества в Измайловском парке






# Сиреневый бульвар и сирень в судьбе человека

- Сиреневый бульвар получил название в 1960 году в честь сиреневого питомника, который был расположен рядом.
- Благодаря Колесникову Л.А., который занимался выведением всемирно известных сортов сирени, был основан в 1964 г. Сиреневый питомник.





Колесников Л.А.

- В 1968 году только что прижившиеся кусты стали ломать бульдозерами, т.к. планировалось строительство жилых домов.
- Колесников умер 28 января 1968 г. от инфаркта.
- Его уважали и ценили за самоотверженный труд и щедрость, но слишком поздно предоставили возможность для устройства питомника и не оказали материальной поддержки.



# Сиреневый бульвар



# Площадь Соловецких юнг – память о войне

- Названа в честь соловецких юнг. На площади установлен памятник Соловецким юнгам.
- Школа соловецких юнг была создана в 1942 году. Принимали юношей и готовили их для борьбы с фашистами на море.
- Каждый четвёртый юнга погиб.
- Многие совершили подвиги.



Встреча юнг после войны



Памятник Соловецким юнгам

# Площадь Викторио Кодовильо

- Раньше напротив площади располагался кинотеатр «Енисей».
- Названа в честь руководителя Коммунистической партии Аргентины.
- Является олицетворением советской эпохи.
- Название неудачное.



# Улица Константина Федина

- Носит название в честь председателя Союза писателей СССР (1959-1975). Должность была престижной и почётной.
- К. Федин в своих романах показал образы революционеров – интеллигентов.
- Был публицистом.
- На улице расположена библиотека №116 им. К. Федина





# Выводы:

- Название – «визитная карточка» улицы, площади.
- Это – своеобразный памятник той эпохи, в которую оно возникло.
- К удивлению, небольшое количество топонимов нашего района отображает разные периоды истории страны, природную среду, культуру.
- Поставив цель узнать историю названия улицы, можно окунуться в увлекательную поисковую деятельность, попутно ознакомиться со множеством интересных фактов.