


# Физическая география России






«...Широко ты, Русь,  
По лицу земли  
В красе царственной  
Развернулась!»

И.С.НИКИТИН





A scenic landscape featuring a vibrant blue lake in the center, surrounded by lush green trees and vegetation. A small boat is visible on the water's surface. The sky is bright blue with scattered white clouds. In the foreground, there are large, dark green leaves and clusters of bright pink flowers. A yellow rectangular box is superimposed over the center of the image, containing text in Russian.

**Физическая  
география изучает  
природу и  
природные ресурсы  
России.**



Географическая информация

ки

Людям каких профессий необходимы сведения, имеющиеся на картах?



Полевые исследования и результаты наблюдений

Литературные и статистические материалы

Географические информационные системы и электронные источники информации



# Деление карт на группы

## По охвату территории

- Мировые и полушарий

- Государств и их частей

- Материков, океанов и их частей

## По содержанию

- Общегеографические

- Тематические

## По масштабу

- Мелкомасштабные

- Среднемасштабные

- Крупномасштабные

# Практическая работа

- Приведите примеры тематических карт в атласе.
- Определите расстояние (в градусах и км.) от Североуральска (60 в.д 60 сш)
- до экватора и полюсов
- Ответ : до экватора  $60^\circ$  ;  $\sim 2700$  км
- До северного полюса  $30^\circ$  ; 1200 км



Масштаб 1:8 500 000

# РОССИЯ



ГОРНЫЕ РАЙОНЫ	
Высота над уровнем моря	1000 м и выше
1000 м	500 м
500 м	200 м
200 м	100 м
100 м	50 м
50 м	0 м

РЕКИ И ВОДОТОКИ	
Ширина русла	100 м и более
100 м	50 м
50 м	20 м
20 м	10 м
10 м	5 м
5 м	2 м
2 м	1 м

ОЗЕРА	
Площадь	100 км² и более
100 км²	50 км²
50 км²	20 км²
20 км²	10 км²
10 км²	5 км²
5 км²	2 км²
2 км²	1 км²


  

ГОРОДА И СЕЛОСКОЛЬСКИЕ ПОСЕЛЕНИЯ	
Население	1 000 000 и более
1 000 000	500 000
500 000	100 000
100 000	50 000
50 000	10 000
10 000	5 000
5 000	2 000
2 000	1 000

ДОРОЖНАЯ СЕТЬ	
Ширина	3,5 м и более
3,5 м	2,5 м
2,5 м	1,5 м
1,5 м	0,75 м
0,75 м	0,5 м
0,5 м	0,25 м

© 2010 Издательство "Спутник"



# План характеристики географического положения страны

- Положение по отношению к экватору,  $0^\circ$  меридиану
- Положение на материке, части света
- Моря и океаны омывающие страну (морские границы)
- Соседние государства
- Координаты крайних точек
- Оценка ГП страны для жизни и хозяйственной деятельности





Российская Федерация состоит из республик, краев, областей, городов федерального значения, автономной области, автономных округов и включает в себя субъекты Российской Федерации (далее по тексту - субъекты Российской Федерации, см. табл. 1)



- Мы живем в самой прекрасной стране на свете, и все остальные страны нам завидуют