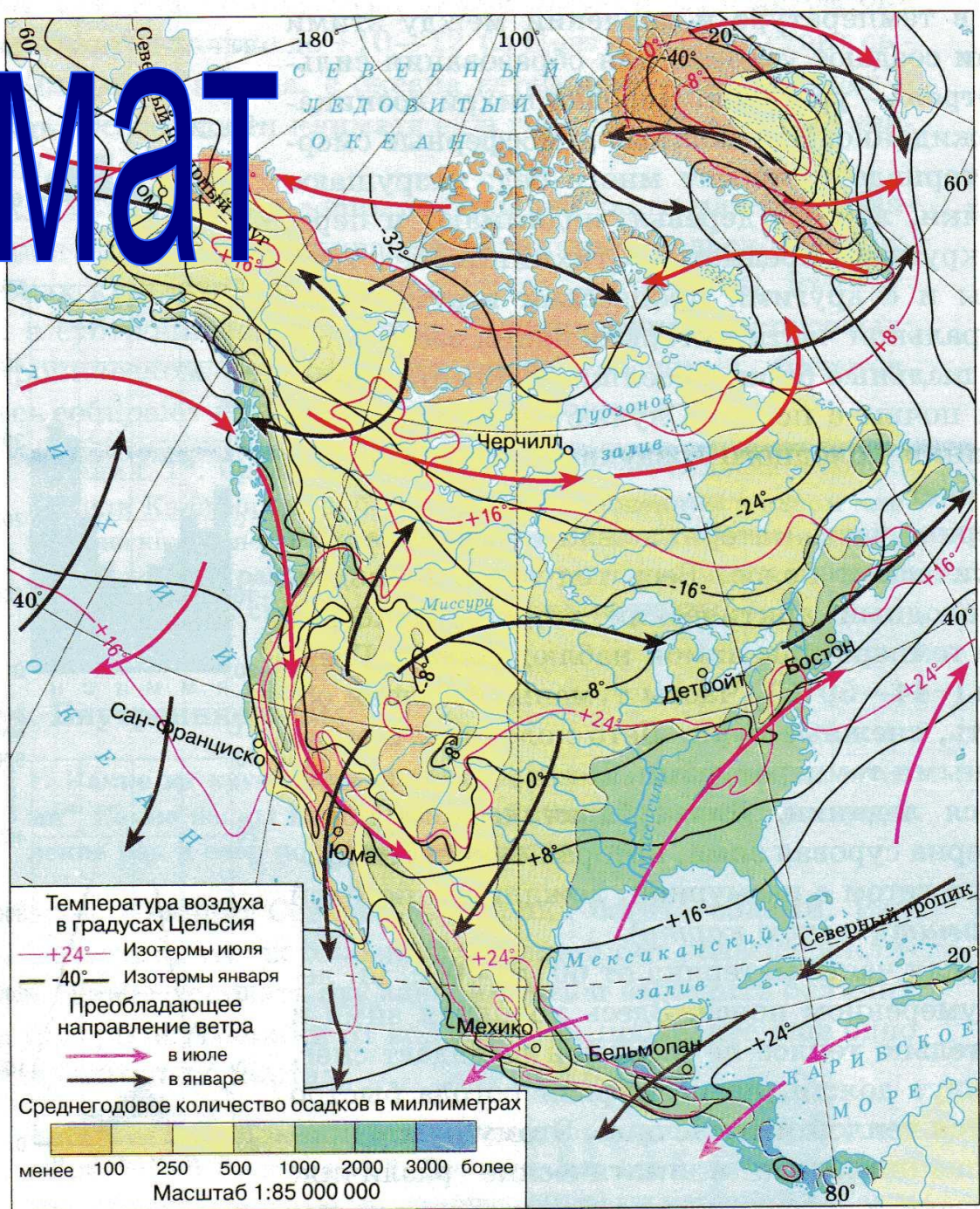




Климат

Северной Америке



Америке

Схема климатических поясов



Территории климатические пояса:

Арктический - острова Канадского Арктического архипелага

Субарктический - - побережье Северного Ледовитого океана, Север полуострова Лабрадор.

умеренный - - большая часть Канады, полуостров Лабрадор и Аляска.

Субтропический - - большая часть США.

Тропический - - Мексика, п-ов Калифорния, Флорида, побережье Мексиканского залива.

Субэкваториальный - - район Панамского перешейка.

Климатообразующие факторы:

1. Аляскинское (теплое) течение.
2. Калифорнийское (холодное) течение.
3. Кордильеры.
4. Западная Сьерра-Мадре
5. Восточная Сьерра-Мадре
6. Аппалачи.
7. Гольфстрим.
8. Лабрадорское (холодное) течение.
9. Теплое стоковое течение.



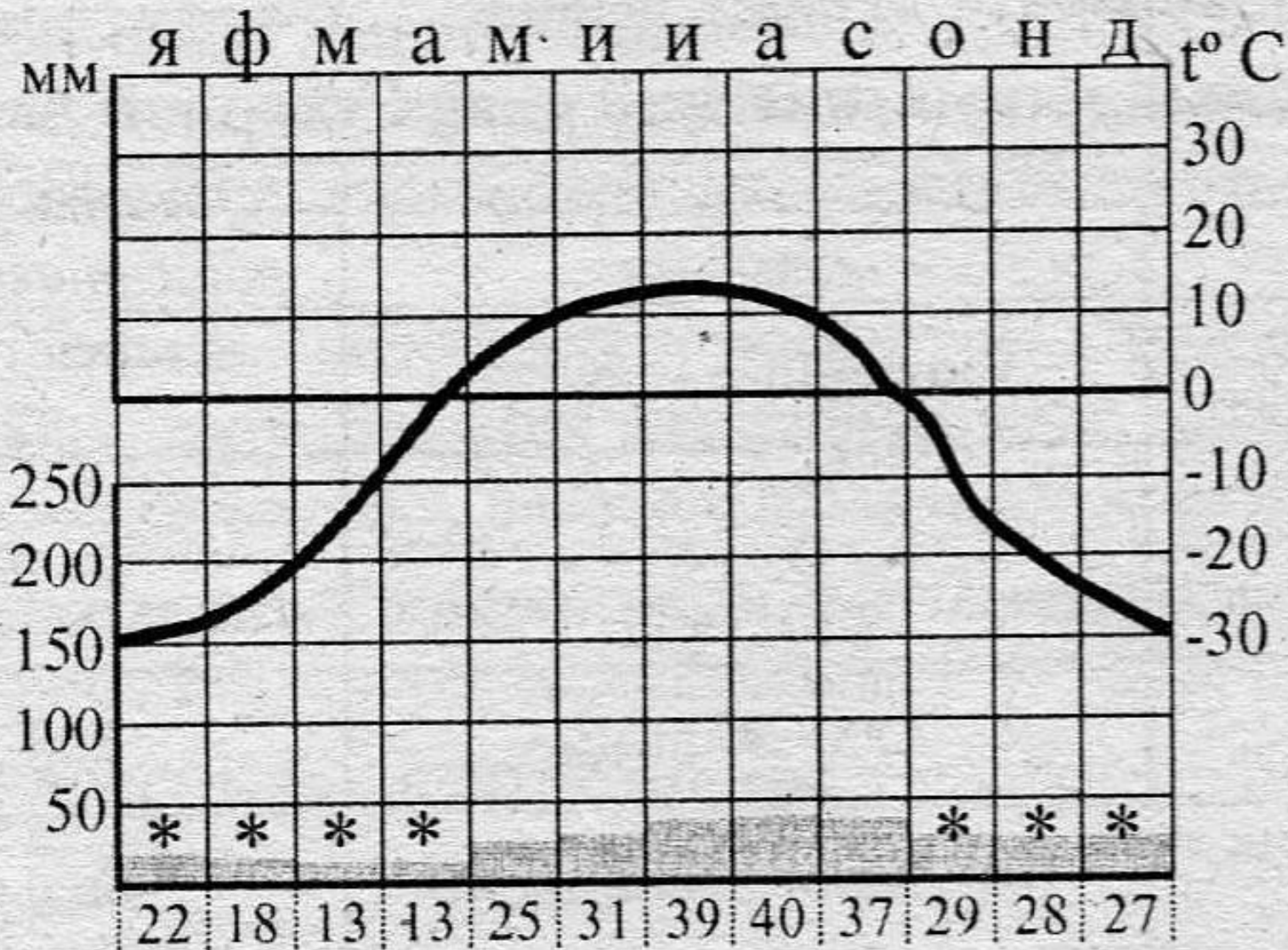
Дайте характеристику климата

по плану на стр.312 учебника.



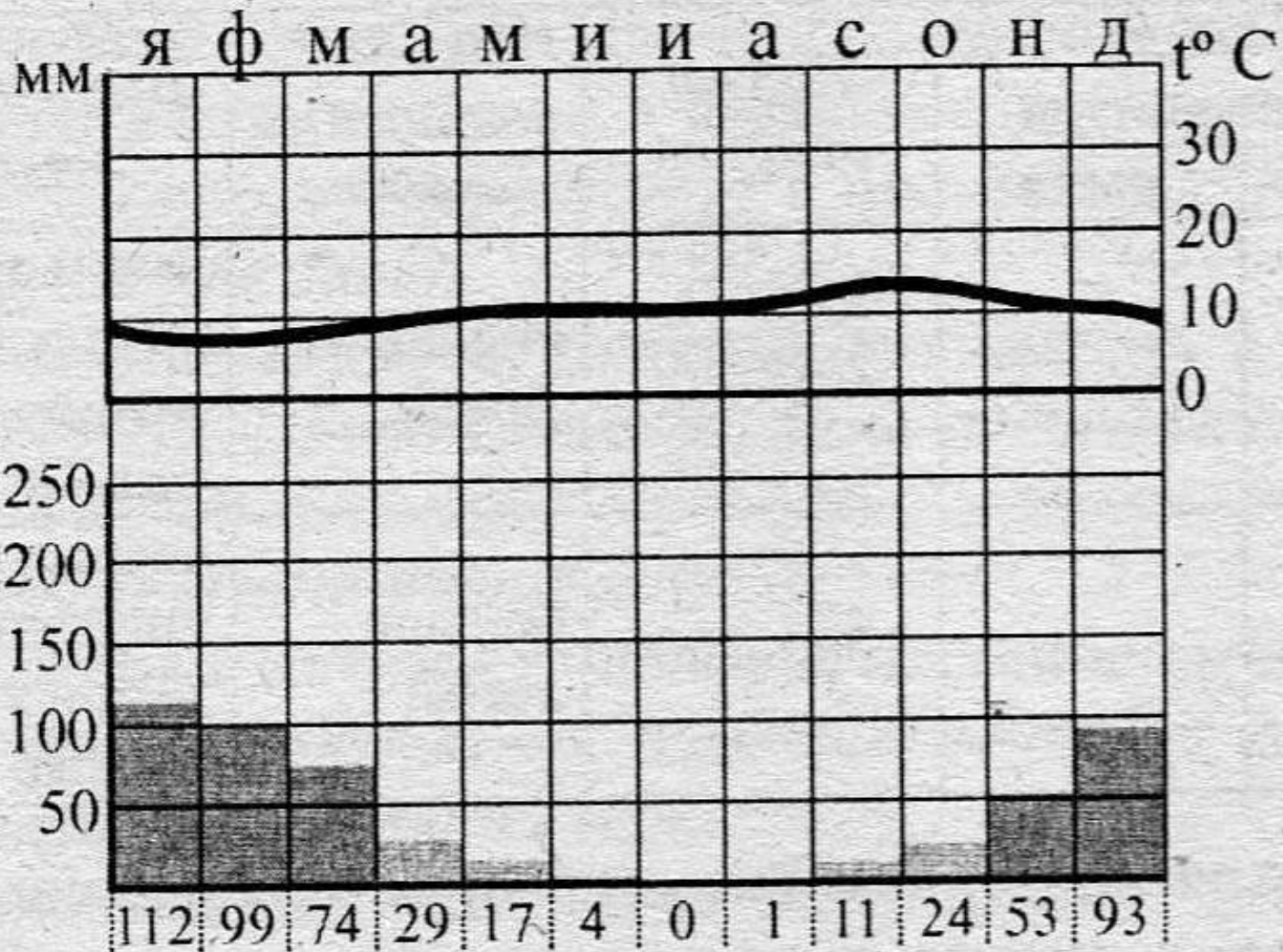
климатограмма №1.

Доусон 64° с. ш., 139° з. д.



Климатограмма №2

Сан-Франциско 37° с. ш., 122° з. д.



Климатограмма №3

Мехико 19° с. ш., 99° з. д.

