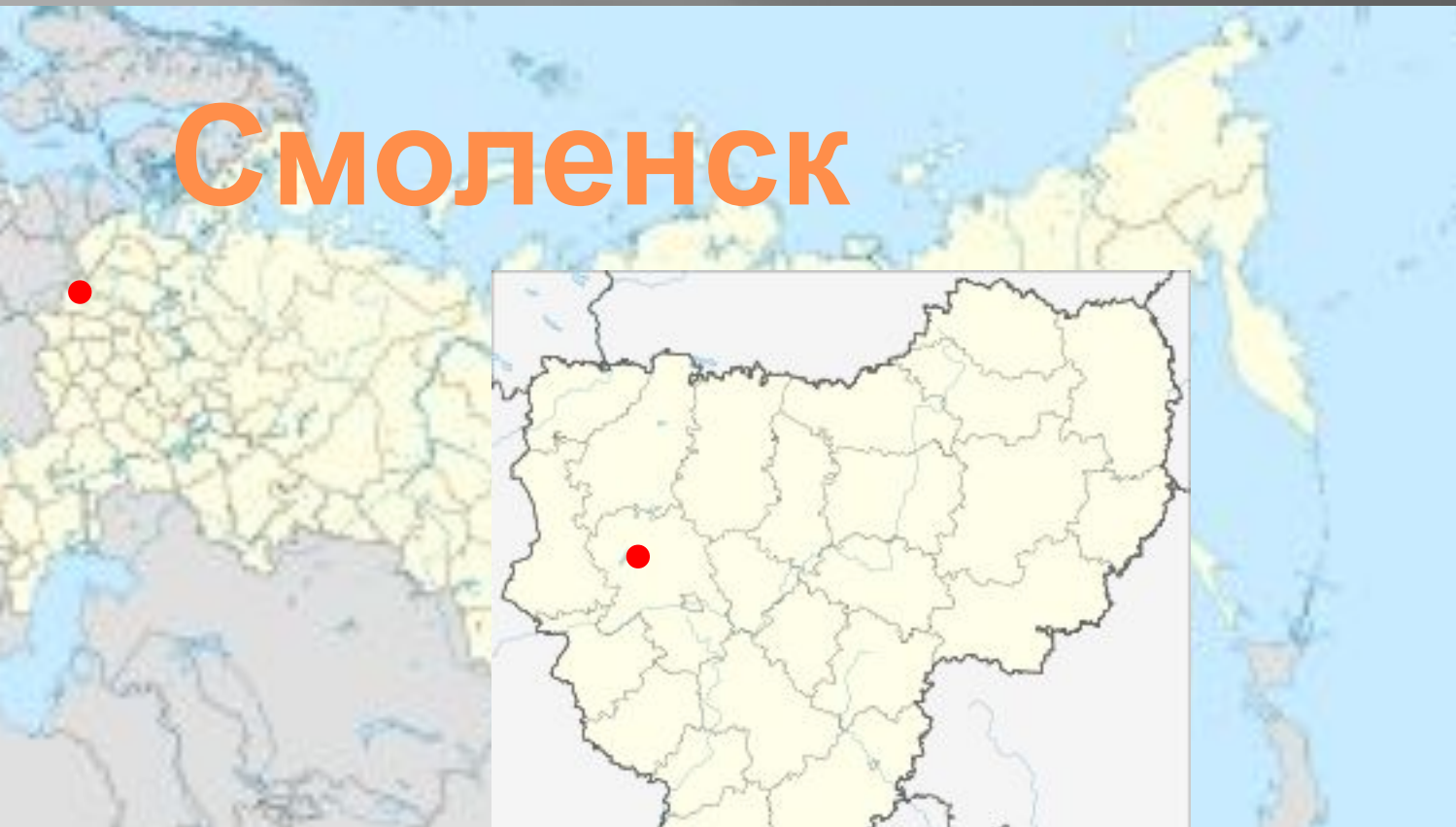


Смоленск



Смоле́нск— город в России, административный, промышленный и культурный центр Смоленской области. Один из древнейших городов России.

История города

История города берет свое начало с 863 года.

Смоленск называют «ключ-город». В разное время через него проходили на Москву с Запада. Некоторые покорители земли русской надолго задерживались в Смоленске, привнося элементы западной культуры. Смоленск впитал, кажется, только все самое лучшее, оставаясь при этом самим собой. Здесь есть польский костёл, немецкая кирха, в центре города стоят французские пушки. Даже внутреннее убранство Успенского собора соединяет в себе элементы православия и католицизма. Именно в Смоленске Запад сливается с Востоком.

В 1595 – 1602 годах на месте деревянного кремля была возведена каменная крепость.

Летом 1708 года к южным границам Смоленской земли приблизились войска шведского короля Карла XII, именно через Смоленск он грозился на Москву. Но натолкнувшись на хорошо оборудованные укрепления, потерпев крупное поражение Карл XII понял, что через Смоленск пробиться на Москву невозможно, его войска повернули на юг.

17-18 августа 1812 года под стенами Смоленска произошло Смоленское сражение между русской армией и армией Наполеон. Этот период в истории Смоленска имел тяжелые последствия. Город был разрушен: сожжено не менее 80 % жилых и других зданий. Население сократилось почти наполовину.

В конце XIX – начале XX века Смоленск – известный в стране культурный центр. После революции на включение в свой состав Смоленска претендовала как Белорусская Народная Республика, так и Белорусская ССР. Но 16 января 1919 Смоленская область была передана в состав РСФСР.

В годы Великой Отечественной войны на Смоленщине нацистские каратели сожгли дотла более пяти тысяч сел и деревень. Государственная чрезвычайная комиссия определила, что общее количество жертв среди мирного населения составило 546 тысяч человек. В годы Великой Отечественной войны с 10 июля по 10 сентября 1941 года состоялось Смоленское сражение, которое существенно задержало наступление немецких войск на Москву. Оборона самого города продолжалась с 15 июля по 28 июля. 16 июля 1941 года город был оккупирован немецкими войсками. И лишь в 1943 году в ходе операции под кодовым названием «Суворов» вся Смоленская область

Географическое положение

Область расположена на Восточно-Европейской равнине,
в верховьях Днепра, Западной Двины и Волги.

Граничит с Брянской, Калужской, Московской, Тверской и
Рязанской областями.

Государственная граница с Белоруссией.


Численность населения

- Численность населения области составляет 975 188 чел.. Плотность населения – 19.59 чел./км². Городское население – 72,6 %.
- Область практически мононациональна: русские составляют более 94 % населения.
- Областной центр - город Смоленск число жителей - 351,9 тыс. чел.

Отрасли хозяйства

- **СЫРЬЕВЫЕ РЕСУРСЫ :**
Бурый уголь, торф, известняки, мергель, местные строительные материалы (пески, глины), фосфориты.
- **ОСНОВНЫЕ ОТРАСЛИ ПРОМЫШЛЕННОСТИ :**
Машиностроение, металлообработка, промышленность строительных материалов, химическая, пищевая, деревообрабатывающая, легкая промышленность.
- **СЕЛЬСКОЕ ХОЗЯЙСТВО**
Сельскохозяйственные угодья занимают 52% территории области. Выращивают зерновые, картофель, лен, овощи. Развито животноводство.
- **ТРАНСПОРТ**
Железнодорожный. Главная магистраль Москва - Смоленск - Брест - Варшава - Берлин и несколько внутригосударственных линий.
Автомобильный. Через всю территорию области проходит важнейшая автотрасса Старая Смоленская дорога: Москва - Смоленск - Минск - Варшава
Водный. Речное судоходство по Днепру, протяженность путей - около 100 км с центральным портом в Смоленске.
Воздушный. Авиасообщение с городами страны.
Трубопровод. По территории области проложено четыре нитки транзитного газопровода «Сияние Севера», доставляющего сибирский природный газ в Западную Европу и Белоруссию. Ведётся расширение нового газопровода «Ямал — Европа». Общая протяжённость магистральных трубопроводов в пределах области превышает 1500 км

Достопримечательности




Кремль



Достопримечательности



Железнодорожный вокзал



Достопримечательности



Храмы Соборной
горы

Достопримечательности



© Амелин Сергей, temples.ru

Церковь Николая
Чудотворца



© Амелин Сергей, temples.ru