


УРОК 1.

**Что изучают в курсе
географии материков и
океанов.**


Проверьте свое умение определять координаты, высоты и глубины:



глубины и высоты: Бенгальский залив, Южно-Атлантический хребет, море



Вспомните основные понятия:



- **География** - наука, зародившаяся на заре развития человеческой мысли. Современная география - это целая система наук. В ней выделяются две группы -
 1. **ФИЗИЧЕСКАЯ**

2. **ЭКОНОМИЧЕСКАЯ**


- В курсе 7 класса мы будем продолжать изучение физической географии. Мы познакомимся с природой нашей планеты. Узнаем, как люди открывали и осваивали новые земли. Более подробно изучим свойства оболочек Земли. Мы научимся работать с различными географическими картами, таблицами, картинками.

ЧТО НУЖНО НА УРОКАХ ГЕОГРАФИИ В 7 КЛАССЕ:

УЧЕБНИК



АТЛАС



КОНТУРНЫЕ
КАРТЫ



ТЕТРАДЬ



ЦВЕТНЫЕ КАРАНДАШИ




ЦВЕТНЫЕ РУЧКИ



ПРОСТОЙ КАРАНДАШ







СКОЛЬКО НА ЗЕМЛЕ МАТЕРИКОВ И ОКЕАНОВ?

МАТЕРИКИ

- АФРИКА
- АВСТРАЛИЯ
- ЮЖНАЯ АМЕРИКА
- АНТАРКТИДА
- СЕВЕРНАЯ АМЕРИКА
- ЕВРАЗИЯ

ОКЕАНЫ

- ТИХИЙ
- ИНДИЙСКИЙ
- АТЛАНТИЧЕСКИЙ
- СЕВЕРНЫЙ
ЛЕДОВИТЫЙ

**ДОМАШНЕЕ
ЗАДАНИЕ**

§ 1, СТР.4 – 7,

ЗАД.3

ПИСЬМЕННО