

# Аргентина

Презентация к уроку  
географии по теме: «  
Страны Южной  
Америки»

Подготовлена учителем  
географии: Тимошенко  
Ларисой Яковлевной  
Лицей №:6 «Парус»,  
город Дзержинский,  
Московской области



# Аргентина - вторая по величине страна Южной Америки.

- Название страны произошло от латинского слова аргентум, что означает серебро, которое мечтали найти здесь испанцы.



# Флаг и герб страны

- На флаге синий цвет означает - небо и океан, а белый - снега гор Анд. Солнце – национальный символ Аргентины.
- На гербе в центре овала изображено пожатие рук, что говорит о дружбе народов этой многонациональной страны. Руки держат шапку Свободы древних фригийских народов.





Столица Аргентины – Буэнос – Айрес один из самых красивейших городов мира.






В центральных кварталах Буэнос – Айрес находятся правительственные, культурные учреждения и магазины.



# В Аргентине находится самая высокая гора Южной Америки




Аконкагуа 6960 м





# Красивейший водопад Южной Америки - Игуасу





# Аргентинские родные танго





Футбол – является национальной страстью аргентинцев. Всему миру известно имя Диего Марадонны.





# Аргентина – страна тропической растительности





Большую территорию Аргентины занимает пампа – степи, где сейчас выращивают пшеницу

[www.migranov.ru](http://www.migranov.ru)



.... и пасут огромные стада коров. Больше всего в мире на рынке аргентинского мяса.





Так как в стране много эмигрантов, то и кухня аргентинская самая разнообразная и может удовлетворить вкус любого гурмана.







Аргентинские крестьяне - гаучо – это смелые наездники, именно они заложили основы национальной культуры.




re... ke p...o





Донские казаки на войну  
основные атрибуты и элементы их одежды



# Аргентинский карнавал самый продолжительный





# Наряду с традиционными танцами в Аргентине существует и «самбо»

