

# ГОСУДАРСТВЕННАЯ ТЕРРИТОРИЯ РОССИИ



Удина Валерия Алексеевна, МКОУ "СОШ №106", г. Трехгорный



**Государственная  
территория — та  
часть поверхности  
планеты, на которую  
распространяется  
власть государства.**

## **Включает:**

- а) материковые (континентальные) и островные сухопутные образования вместе с их недрами;
- б) водные пространства, включающие внутренние воды (воды рек, озер, искусственных водных объектов);
- в) внутренние морские воды (воды морских портов, бухт, морей, проливов, заливов, лиманов, эстуариев) и территориальные воды (территориальное море);
- г) воздушное пространство, представляющее собой часть земной атмосферы, расположенную над сухопутной и водной.



## Государственная территория

та часть поверхности планеты, на которую распространяется власть государства



# Сухопутные границы России

Северо-западная граница

Западная граница

Южная граница





# Морские границы

По морю Россия граничит с 12 государствами.

С **США** и **Японией** Россия имеет только морскую границу.

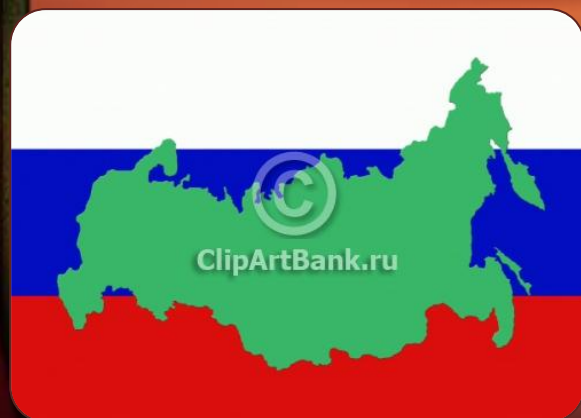
по морю пролегает участок границы с **Норвегией** (Баренцево море), **Финляндией** и **Эстонией** (Финский залив), **Литвой** и **Польшей** (Балтийское море), **Украиной** (Азовское и Черное моря), **Абхазией** — Черное море, **Азербайджаном** и **Казахстаном** (Каспийское море), и **КНДР** (Японское море).

# Экономические границы

- Наибольшую роль среди них играют контактные границы, которые связывают Россию с соседними странами транспортными путями. Они подразделяются на соединяющие, имеющие большую роль во внешней торговле России, и интеграционные.
- Многие границы с бывшими республиками Союза ССР «прозрачные», т. е. неохранные, слабо обеспеченные таможенными учреждениями, — это бывшие административные границы с Украиной и Казахстаном. В то же время выделяют барьерные границы, через которые затруднены экономические связи или вследствие природных препятствий (высокогорья), или из-за установленных государством режимов (препятствий).



# Экономически эффективная территория крупнейших стран




**1 место** – природный газ (35% мировых запасов), древесина (25%)  
**2 место** – нефть (13%), алмазы, водные ресурсы рек  
**3 место** – каменный уголь (30%), золото

Страна	Территория, млн. км <sup>2</sup>	Эффективная территория, млн. км <sup>2</sup>
Россия	17,1	5,5
Канада	9,98	3,6
США	9,8	8,0
Китай	9,6	5,95
Бразилия	9,5	9,4
Австралия	7,7	7,7

# Планетарная зона Севера



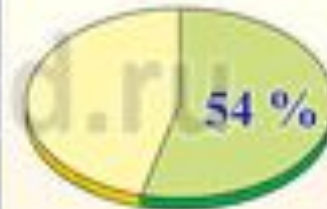
Доля зоны Севера в общей площади стран



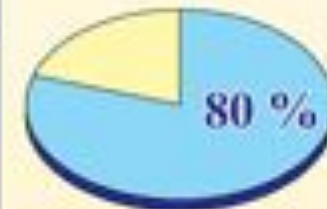
Территория планетарной зоны Севера — **20,5 млн км<sup>2</sup>**  
Население зоны Севера — **12,5 млн чел.**

Доля России в планетарной зоне Севера

Территория — **11 млн км<sup>2</sup>**



Население — **более 10 млн чел.**





# Ресурсы зоны Севера в России

