



Окружающий мир

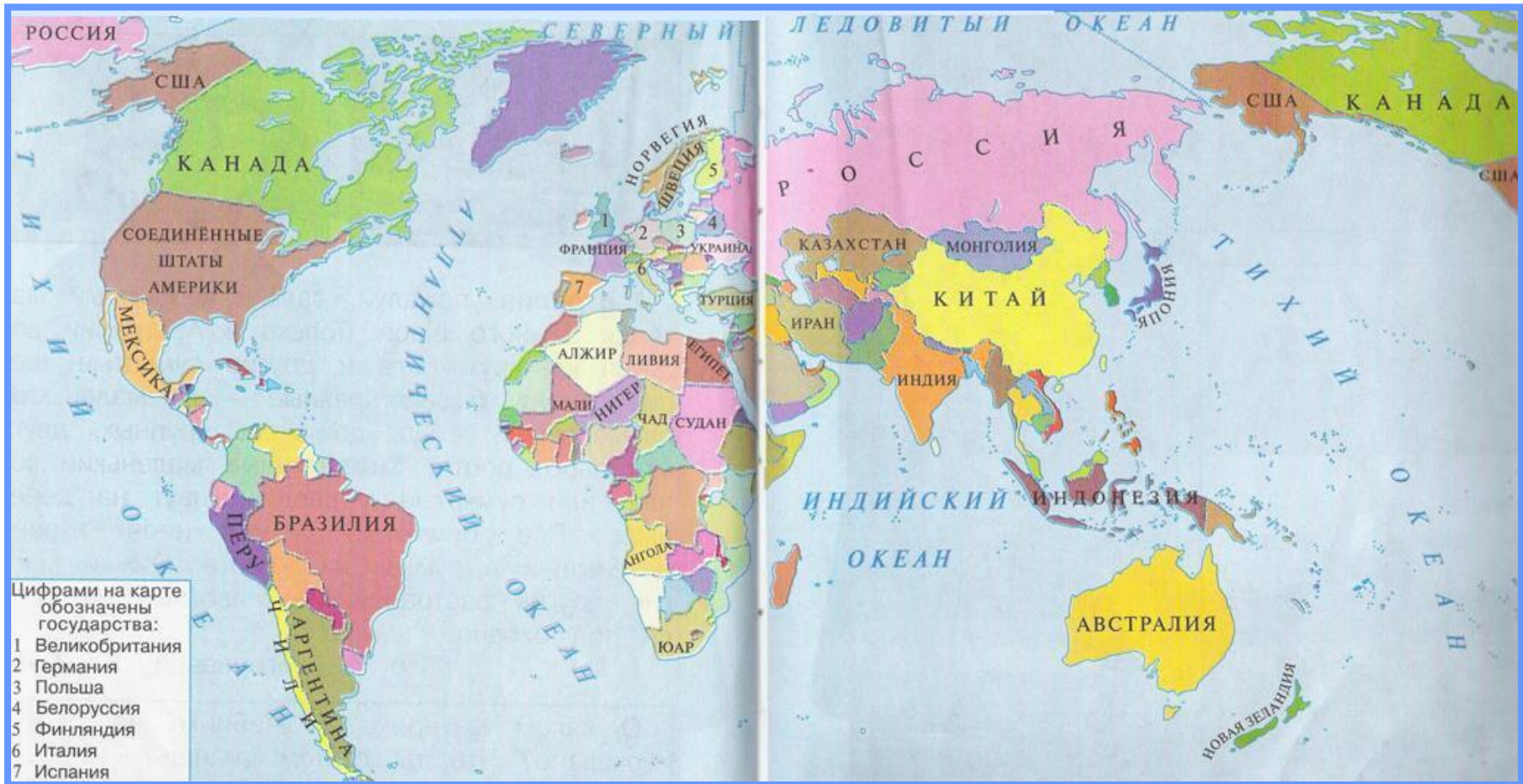
2 класс



На Земле много
разных стран.

Есть страны-гиганты; есть страны, по площади и численности населения скорее похожие на города; есть страны, которые занимают весь континент; есть страны, которые расположены только на островах.

Каждая страна
уникальна и неповторима!



Карты, на которых изображены разные страны, называются политическими.

Работа в парах.



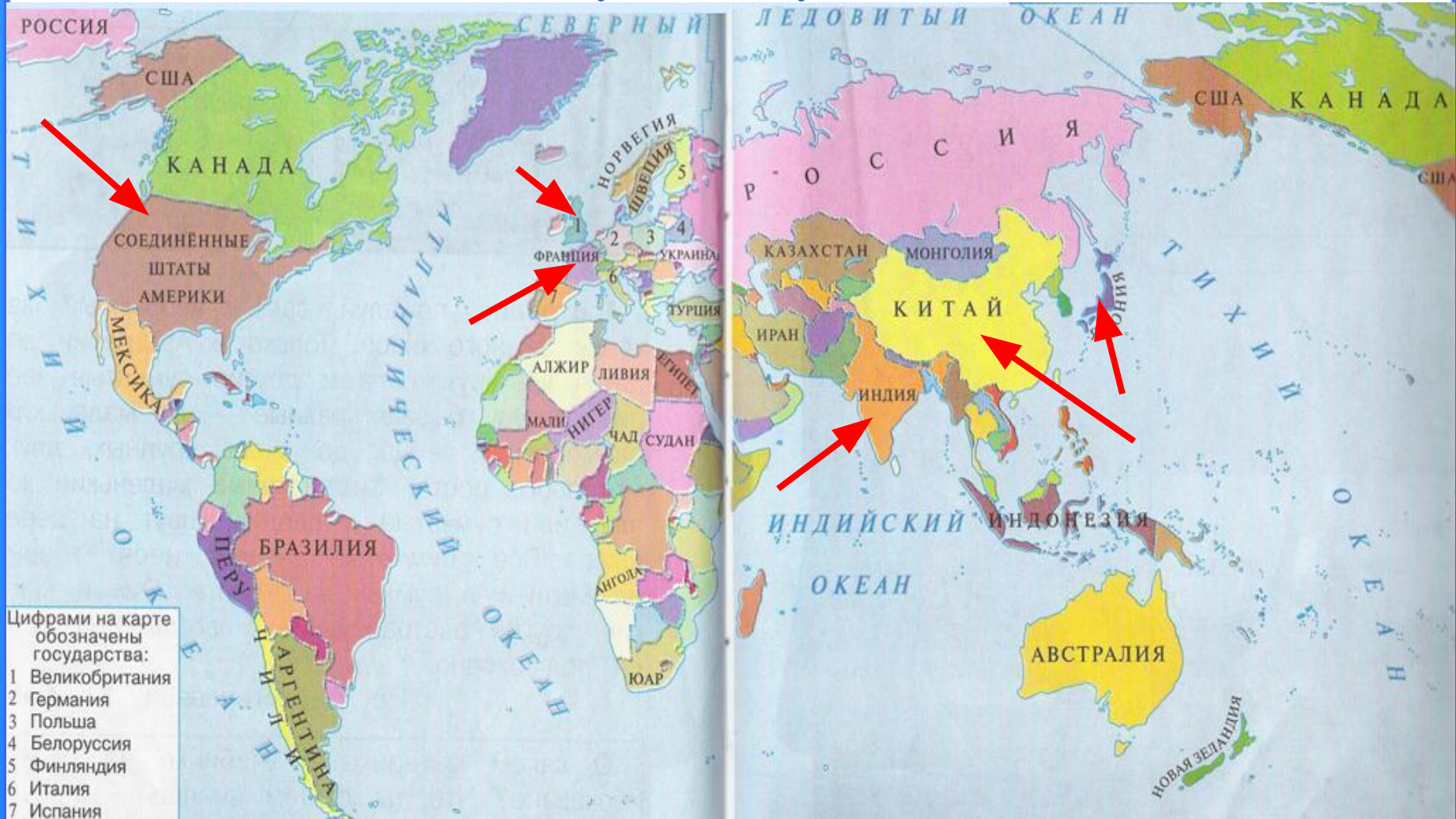
1. Рассмотрите политическую карту мира в учебнике на стр. 126-127.
2. Покажите на карте друг другу нашу страну и страны, которые вы знаете.

Работа по учебнику.



1. **Рассмотри** фотографии на стр.128-129 учебника.
2. **Найди** указанные страны на политической карте мира.

Проверка.



Великобритания



Великобритания.



Это островное государство в Западной Европе. На реке Темзе расположена **столица** Великобритании - **Лондон**. Это один из старейших городов Европы.

Гайд-парк - «зелёное сердце» Лондона.



Это королевский парк в центре Лондона. В парке находится «уголок ораторов», где можно провозглашать и отстаивать любые идеи, здесь каждый желающий может произнести речь.

Биг-Бен — колокольная башня в Лондоне.



Часовая башня возвышается на 98 метров над набережной Темзы. Циферблаты Биг-Бена смотрят на все 4 стороны света.

Тауэр.



Мрачная, непреступная крепость, возведённая на северном берегу реки Темза, долгое время служившая резиденцией английских монархов.

Тауэрский мост.



Разводной мост в центре Лондона над рекой Темзой, недалеко от Лондонского Тауэра.

Франция.




Столица Франции **Париж** - один из красивейших городов мира.

Эйфелева башня - символ Парижа.




Высота её вместе с новой антенной составляет 324 метра. Башня является самой посещаемой достопримечательностью мира.

Лувр.



Столетняя королевская резиденция и дворцовых служителей в виде здания Лувра является старинный королевский дворец.

Собор Парижской Богоматери.



Строительство собора длилось более 100 лет. Собор должен был вмещать в себя всех жителей. Но пока его строили, население Парижа выросло в несколько раз.



США.



Столица Соединённых Штатов Америки - **город Вашингтон**. Этот город назван в честь первого американского президента. 13 белых и красных полос на флаге - символ первых 13 штатов. Сейчас их ровно 50 и столько же звёздочек в углу флага.

Статуя Свободы.



Статуя находится вблизи порта **самого большого города США - Нью-Йорка**. Это подарок французских граждан к столетию американской революции.

Со дня своего открытия, статуя служила навигационным ориентиром и использовалась в качестве маяка.

Диснейленд.




Парк развлечений открылся в 1955 году, став воплощением идеи **Уолта Диснея** о парке, в котором воссоздан мир мультфильмов и сказок, где интересно всем — и взрослым, и детям.



Индия.



История Индии насчитывает тысячи лет. В глубине страны расположены древние индийские крепости, храмы, города, и среди них **столица - Дели.**



Тадж-Ма. Храм Лотоса й-мечеть.



Япония.



Столица Японии - **город Токио**. Здесь соседствуют памятники старины (замок, где расположена императорская резиденция) и современные здания высотой в 40-60 этажей.



В традиционных японских домах очень мало мебели. Весь пол покрыт циновками из рисовой соломки. На полу сидят, когда обедают, на полу спят, подстелив специальные матрасы.

Национальная одежда японцев - КИМОНО.





Китай.




Китай - очень древнее государство. За свою историю Китай создал очень богатую культуру.

Великая Китайская стена.



Оборонительное сооружение от набегов кочевых народов Центральной Азии. Стена протянулась на 8851,8 км. Стены состоят из кирпичной кладки и из естественного горного массива. А около 360 км вообще являются не стеной, а заполненными водой рвами.



В самом центре Пекина находится Императорский дворец (Запретный город), так как на протяжении 500 лет его истории здесь мог жить только император и его семья, а придворные, чиновники и все остальные жили за его стенами.

Бумага, компас, порох, книгопечатание – 4 великих изобретения древнего Китая.



Модель
китайского компаса



Фарфор, складной зонтик, шёлк.



Использование пороха.



Бумажный змей

ИСТОЧНИКИ:

- <http://torrents.net.ua/forum/viewtopic.php?t=22032>
- http://ru.wikipedia.org/w/index.php?title=%D0%A4%D0%B0%D0%B9%D0%BB:Flag_of_the_United_Kingdom.svg&filetimestamp=20080908144614
- http://ru.wikipedia.org/wiki/Файл:Flag_of_France.svg
- http://ru.wikipedia.org/w/index.php?title=%D0%A4%D0%B0%D0%B9%D0%BB:Flag_of_the_United_States.svg&filetimestamp=20100729060706
- http://ru.wikipedia.org/wiki/Файл:Flag_of_India.svg
- http://ru.wikipedia.org/wiki/Файл:Flag_of_Japan.svg
- http://ru.wikipedia.org/wiki/Файл:Flag_of_the_People's_Republic_of_China.svg
- <http://peoplescongress.webs.com/citations.htm>
- <http://www.yuginform.ru/web-ofis/1438.htm>
- <http://www.tourblogger.ru/node/74783>
- <http://scribbler.ru/community/blog/40>
- <http://www.tinka61.tourister.ru/world/europe/united-kingdom>
- http://upload.wikimedia.org/wikipedia/commons/e/e1/Clock_Tower_-_Palace_of_Westminster%2C_London_-_September_2006.jpg
- <http://turizm.ngs.ru/country/greatbritain/links/>
- http://blogs.privet.ru/community/NEORDINAR.NO?tag_id=269843&page=7
- http://ru.wikipedia.org/wiki/Файл:Collage_Paris.jpg
- http://ru.wikipedia.org/wiki/Файл:Paris_-_Eiffelturm_-_frontal_vom_Marsfeld.jpg
- http://upload.wikimedia.org/wikipedia/commons/f/f0/Louvre_at_night_centered.jpg
- <http://fotki.yandex.ru/users/sellen-spb/view/54496/>
- <http://www.travelstar.ru/indexf.php?placeid=25>

- http://ru.wikipedia.org/wiki/%CD%EE%F2%F0_%C4%E0%EC
- <http://ru.wikipedia.org/wiki/Файл:DCmontage3.jpg>
- http://ru.wikipedia.org/wiki/%D1%F2%E0%F2%F3%FF_%F1%E2%EE%E1%EE%E4%FB
- <http://www.euroline.by/2010/06/14/>
- http://ru.wikipedia.org/wiki/Файл:Sleeping_Beauty_Castle_DLR.jpg
- <http://ntt.com.ru/tours/samaratours/goa>
- <http://www.eastmartour.ru/india.html>
- <http://www.columb-tur.ru/articles?id=96>
- <http://www.puzzleit.ru/puzzles/view/10003>
- <http://www.yousmi.by/articles/4336/default/>
- <http://www.relax.by/121391/>
- http://www.liveinternet.ru/users/elena_karlovskaya/rubric/1269265/
- <http://www.ivd.ru/document.xgi?id=5124>
- <http://yapanbest.narod.ru/j5.html>
- <http://www.imperiaanime.ru/forum/19-58-1>
- <http://www.liveinternet.ru/users/2711219/post100641526/>
- <http://kolyan.net/engine/print.php?newsid=22950>
- http://offtop.ru/green/v1_681096_all.php
- <http://www.mythologkitai.ru/izobret.php>
- <http://oriart.ru/publ/2>
- <http://kamrat.do.am/index/istorija/0-2>
- <http://www.amedia.am/index.php?action=ForeignWorld&what=show&id=1247165327&lang=rus>
- <http://www.gerodot.ru/viewtopic.php?f=66&t=13987&p=149747&>
- <http://dreamworlds.ru/intersnosti/page.2.49659-tradicionnye-igrushki-podnebesnoj.html>
- http://mestamira.ru/tours.php?cat_id=367

Панова Оксана Владимировна
учитель начальных классов
МАОУ «Гимназия №4»
г. Великого Новгорода