


Путешествие по Древнему миру

ॐ
ॐ
ॐ
ॐ
ॐ
ॐ
ॐ
ॐ
ॐ
ॐ





Природа и люди Древней Индии

Почему греки называли Индию
«чудесной страной»?

ॐ
ॐ
ॐ
ॐ


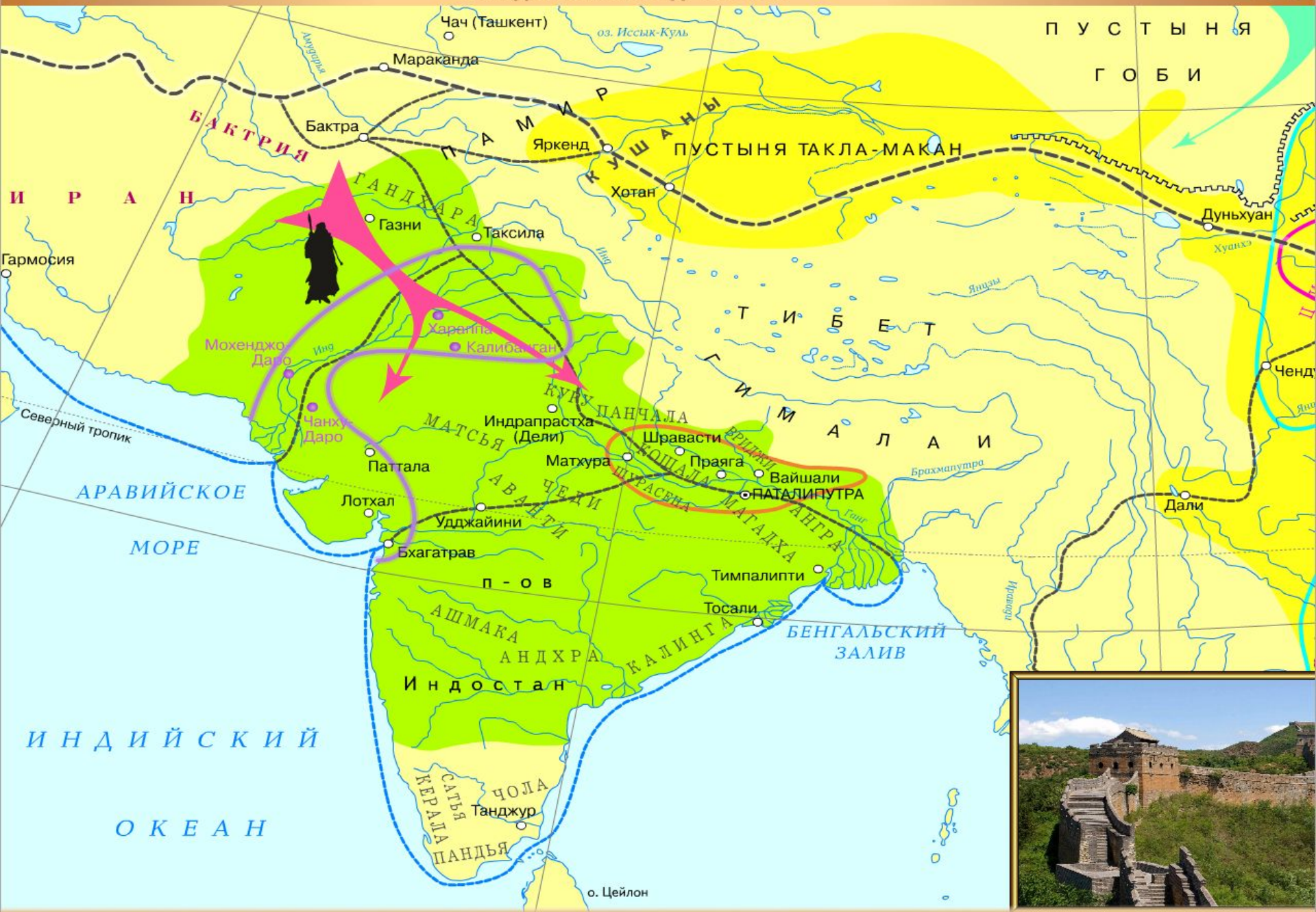


План путешествия

Индия
страна контрастов

- 1. Местоположение Индии**
- 2. Климат Индии**
- 3. Животный и растительный мир Индии**
- 4. Занятия жителей Древней Индии**

5. ИНДИЯ И КИТАЙ В ДРЕВНОСТИ




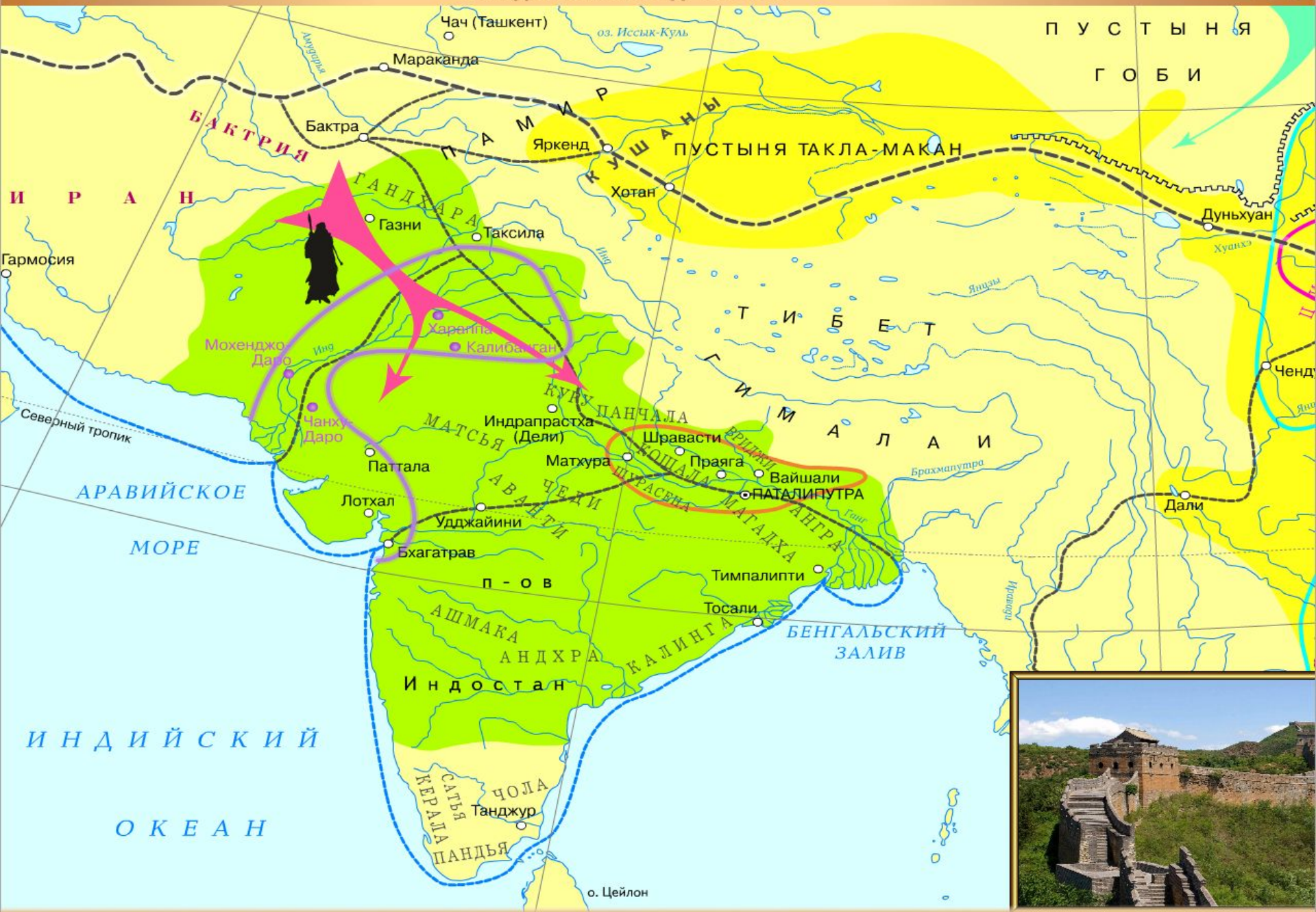
Гималаи – самые высокие горы,
находятся на севере Индии

Самая высокая вершина – Джомолунгма



Mont Everest, Himalaya, Népal (27°59' N - 86°56' E),
<http://www.yannarthusbertrand.org>

5. ИНДИЯ И КИТАЙ В ДРЕВНОСТИ



ॐ

Главные реки

Индия
страна контрастов

ॐ

Река Инд

Река Ганг



ॐ

ॐ




Природа Индии

Джунгли





ॐ





Животный мир Индии



ॐ
ॐ
ॐ
ॐ
ॐ
ॐ
ॐ
ॐ
ॐ
ॐ

Священные животные

Индия
страна контрастов



Ганеша



Сельскохозяйственные культуры



Хлопчатник
мохнатый

Выращивали
хлопчатник,
делали ткани

Сельскохозяйственные культуры



**сахарный
тростник**



Сельскохозяйственные культуры

Индия
страна контрастов



Рис



Пшеница



**Чайная
плантация**



Ячмень



Индийские специи

Индия
тов



ЗАНЯТИЯ НАСЕЛЕНИЯ

ИНДИЯ

ЗЕМЛЕДЕЛИЕ

СКОТОВОДСТВО

РЫБОЛОВСТВО

РЕМЕСЛА





ॐ

Изменение климата в Гималаях



Греки считали Индию страной чудес, потому что:

- благоприятные природные и климатические условия
 - плодородные земли
 - полноводные реки
- удивительные растения и животные
- защищенность от нападений врагов
(Индийский океан, Гималаи)



Рефлексия

- Что нового и интересного вы узнали на уроке?
- Как вы оцениваете свою работу и работу одноклассников сегодня?



Домашнее задание

Параграф № 21 прочитать,
ответить на вопросы в конце
параграфа (устно)

На листе А 4 нарисовать, что из
созданного индийцами в древности
используется людьми и сейчас

