

***Внешняя политика
России при Иване
Грозном***

6 класс



- Территория Великого княжества Московского в 1462 году
- Земли, вошедшие в состав Российского государства к 1533 г.
- Земли, отошедшие к Российскому государству после войны с Литвой к 1533 г.
- Границы Русского государства к 1533 г.

- Стояние на реке Угре
- Походы русских войск
- Поход Ахмата на Москву в 1480 г.
- Походы войск Ливонского ордена
- Походы литовских войск
- Даты присоединения территорий к Московскому княжеству

1556



Казанский кремль. Современное фото

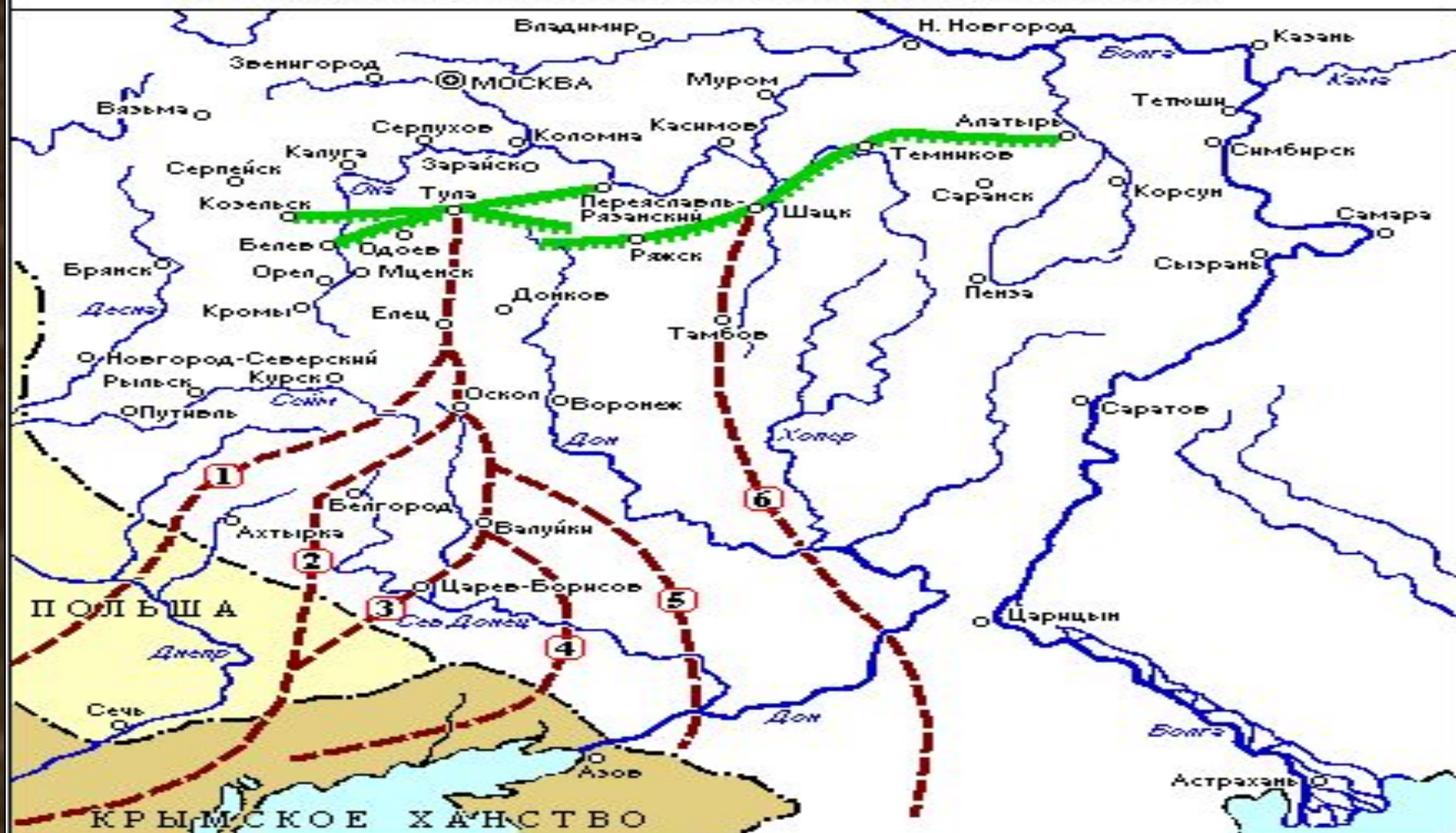


Осада Казани. *Летописная миниатюра*



Взятие Казани

ЗАСЕЧНАЯ ЧЕРТА РОССИЙСКОГО ГОСУДАРСТВА



Большая засечная черта к 1571 г.



Основные дороги (шляки), по которым татары совершали набеги на Русь:

1 - Бакаев шлях,





2 - Муравский шлях,

3 - Изюмский шлях,

4 - Кальмиусский шлях


5 - Ново-Кальмиусский шлях,

6 - Ногайская дорога

-  Главные походы русской армии
-  Походы польского короля Стефана Батория в 1579-81 гг.
-  Походы шведской армии
-  Осада Пскова войском Стефана Батория в 1581 году.




Территории утраченные Россией в результате войны

-  в пользу Швеции по Плюсскому перемирию 1583 г.
-  в пользу Речи Посполитой по Ям-Запольскому перемирию 1582 г.



Ивангород







Взятие Нарвы русскими войсками



Стефан Баторий




Псковский кремль

-  Главные походы русской армии
-  Походы польского короля Стефана Батория в 1579-81 гг.
-  Походы шведской армии
-  Осада Пскова войском Стефана Батория в 1581 году.



Территории утраченные Россией в результате войны

-  в пользу Швеции по Плюсскому перемирию 1583 г.
-  в пользу Речи Посполитой по Ям-Запольскому перемирию 1582 г.



Покорение Сибири Ермаком. Художник В.И. Суриков



***Атаман Ермак на Памятнике «1000-летие России»
в Великом Новгороде***