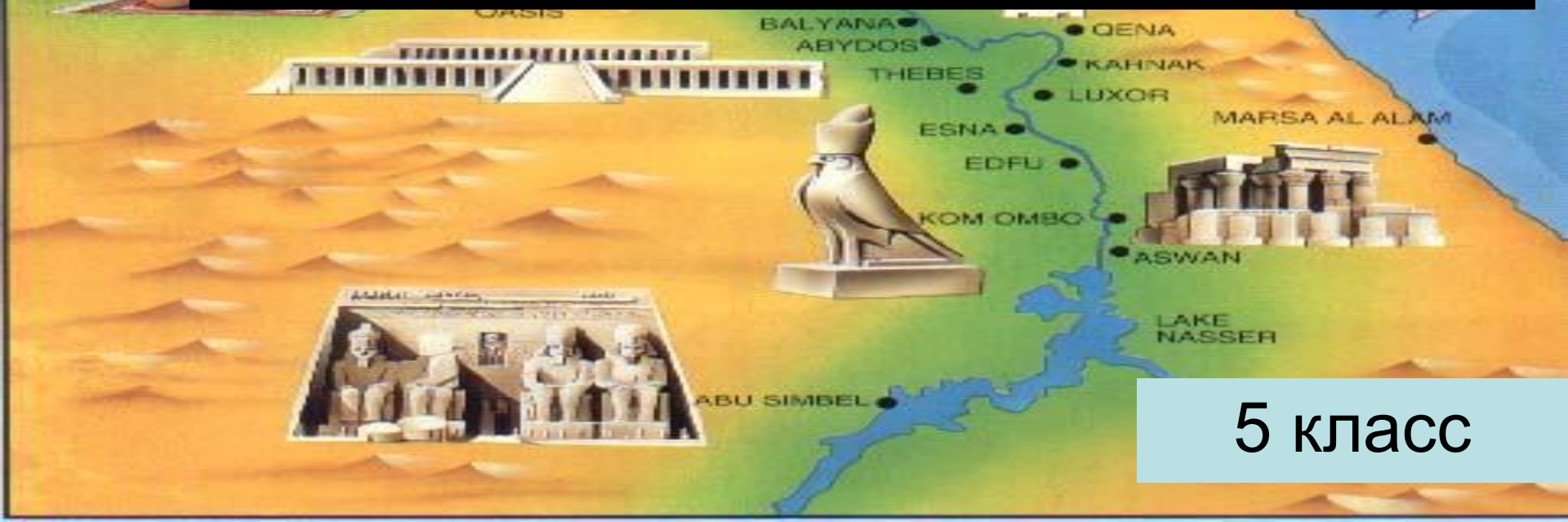





Историческая карта



5 класс


Что такое карта?



- **Карта** – это уменьшенное обобщенное изображение поверхности Земли (или ее части) на плоскости

- **Атлас** – собрание карт, переплетенных вместе

Виды карт



- Карта мира
- Дорожные карты
- Морские карты (портоланы)
- Политические карты
- Физические карты
- Исторические карты
- Контурные карты



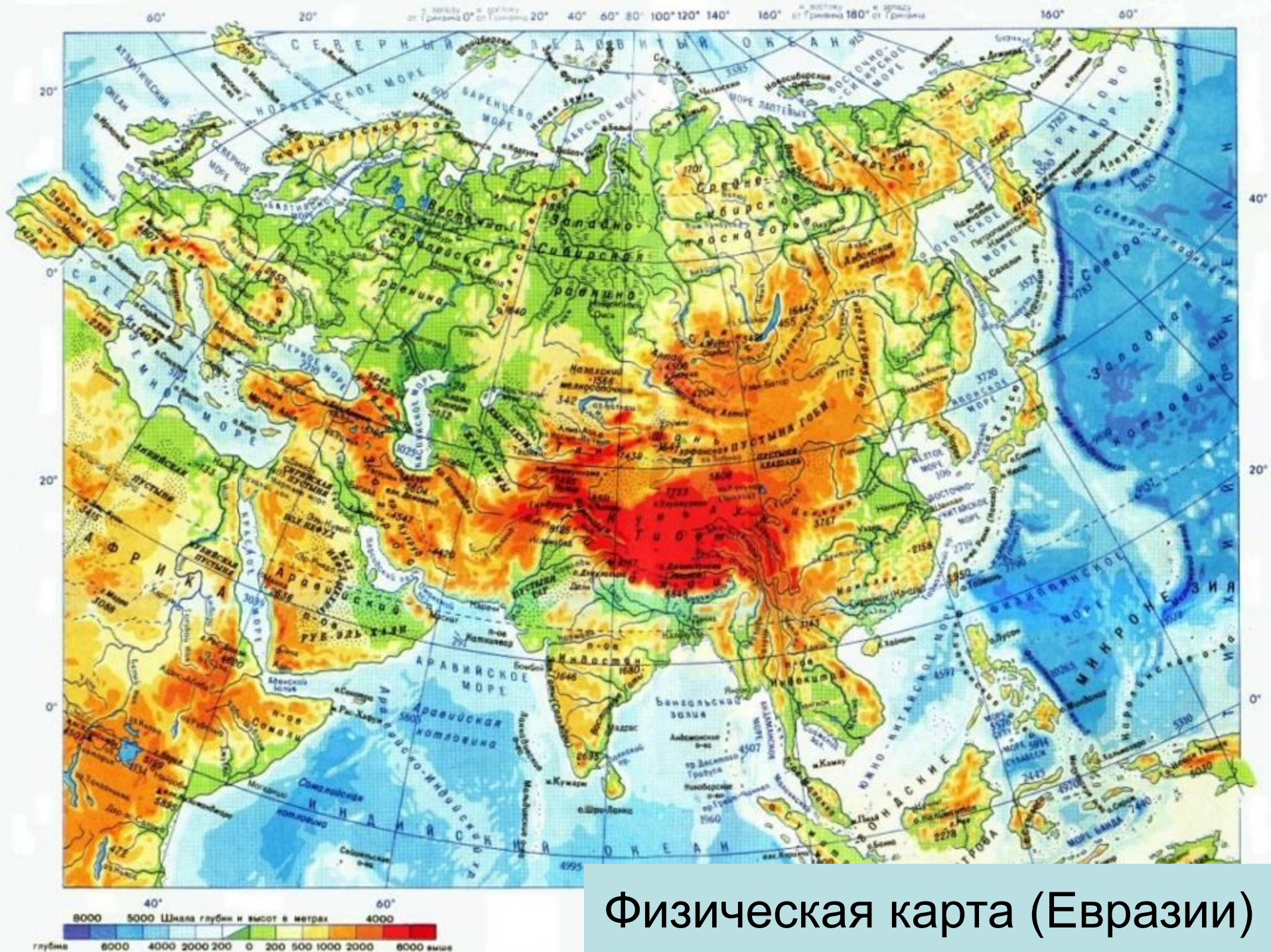
Политическая карта мира



Дорожная карта
(автомобильных дорог)



Морская карта (Черное море)




Историческая карта



Контурная карта



Особенности карт



- **Масштаб** – численное соотношение реальности и изображения (1: 100.000, 1 см=1 км)
- **Элементы основы карты** (береговая линия, водопады, политические границы и т.д.)
- **Условные знаки - обозначения – Легенда карты** – табличка у края карты с условными обозначениями
- **Надписи и географические названия**



Историческая карта

- **Исторические карты** – это карты по истории разных народов, государства, рассказ о событиях в прошлом



Особенности исторической карты

- Черный шрифт – города
- Голубой шрифт – все водоемы
- Кружочек – город
- Границы государства определенным цветом
- Штрихи или цвет определенный - завоеванные территории
- Скращенные мечи – места сражений
- Стрелки – направления походов
- Скопление точек – места восстаний



Владения Карфагена к началу войны

Территория Римской республики к началу войны

210
→ Направления и годы походов римлян

203
→ Направления и годы походов карфагенян

Места и годы других важнейших сражений, выигранных:

X 207 карфагенянами

X 207 римлянами

☀ Осада городов римлянами

○ Территория, захваченная римлянами в результате 2-й Пунической войны

X 216 Битва при Каннах

Выполним задание

- С.13
- С.42
- С.59
- С.73
- С.137
- С.199
- С. 205

- Определите о чем рассказывают нам эти исторические карты



Домашнее задание

- Выучить записи в тетради

