

Под властью шведского королевства

В XVII веке территория нашего
края была пограничной
территорией шведского
королевства


Шведские гарнизоны разместились в старинных крепостях, но переименовали и перестроили их: пристроили бастионы (выступы из стен), на которых установили пушки.





Ивангород-
Русской Нарвой

Орешек-
Нотебург




Корела-
Кексгольм



Самым цветущим торговым городом края был Выборг

Гравюра Авелена Ле Холме (Avelen Le Holme)



Выборг



В 1293 году во время Третьего крестового похода на месте карельского поселения шведами под предводительством Торгильса Кнутссона был основан Выборгский замок.

Выборг – от шведского «святая крепость»



В быту горожан стали преобладать немецкие обычаи, открывались храмы, учреждения образования. Во второй половине XVI века к старому городу пристроили новую часть — Рогатую крепость




в 1710 году город был взят русскими войсками и флотом, а по Ништадтскому мирному договору 1721 года официально стал частью Российской империи.


Помимо замка, двух башен и одного бастиона
бывшей Выборгской крепости, Часовой башни и
двух полуразрушенных средневековых храмов, в
Выборге сохранилось ещё 7 зданий шведского
периода (до XVIII века)



Дом на скале, Дом купца Векрута и Дом богатого горожанина (Епископский дом) на Подгорной улице, Костёл Гиацинта на улице Водной Заставы, Дом горожанина в глубине двора Крепостной улицы, а также два средневековых (Гильдийских) дома на Выборгской улице.



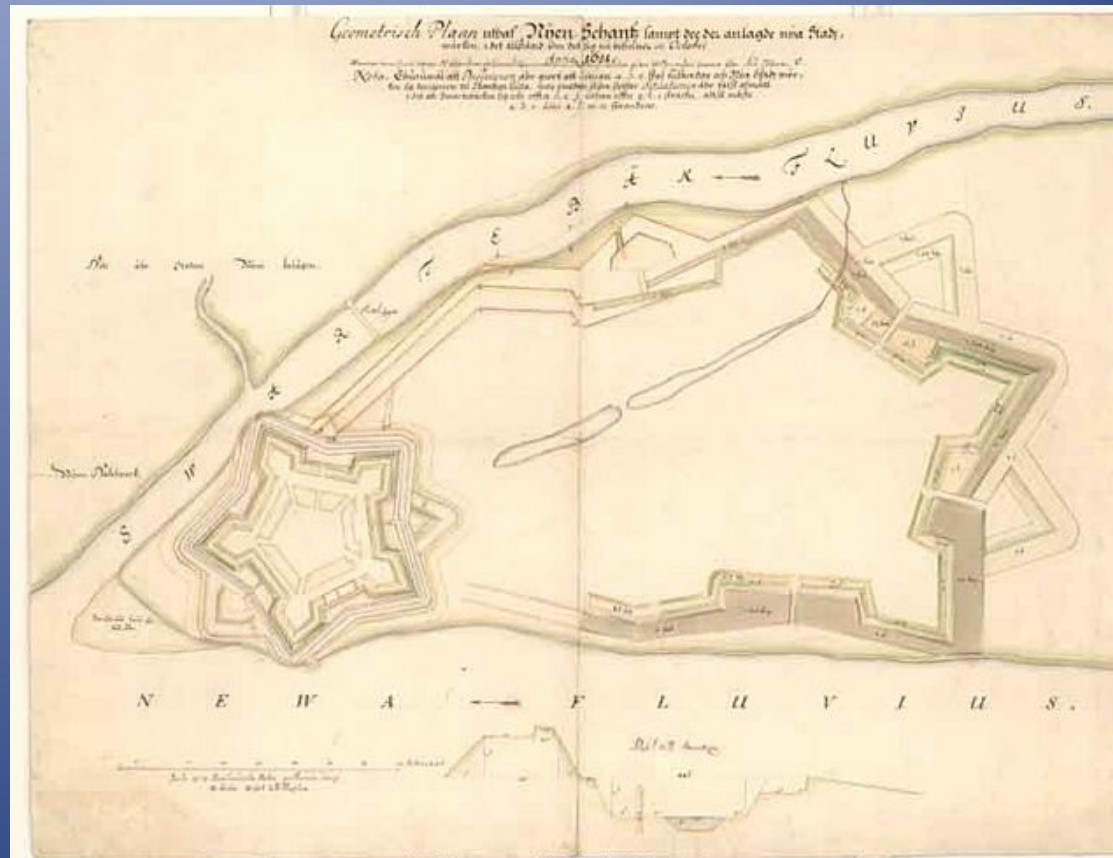
По распоряжению шведского короля
построили новую крепость **Ниеншанц**
(ниен-новая, шанц-укрепления)



шведская крепость, являвшаяся главным укреплением города **Ниен** на
Охтинском мысе на берегу Невы, в устье реки Охта

Крепость Ниеншанц представляла собой современнейшее по тем временам фортификационное сооружение:

- Пять деревянно-земляных бастионов, расположенных в форме звезды
- Два дополнительных равелина. (фортификационное сооружение треугольной формы, располагавшееся перед куртиной впереди крепостного рва в промежутке между бастионами)
- Затем были достроены два кронверка (наружное вспомогательное укрепление, служившее для усиления крепостного фронта).



KrA 0406 Utländska stads- och fästningsplaner
Karttegr. 0406H:28:035:011 Ildre Aetæbe.
Östersjöensinerna
Nyen
Geometrisch Plan uthaf Nya Scharitz samt de der anlagde nya
Stadwårken i det tilstånd som det sig nu befinder in October
Anno 1681.

Под защитой крепости вырос торговый город **Ниен:**

- было переброшено два деревянных моста
- было более четырёхсот податных дворов
- было две лютеранские кирхи — для шведской и финской (ингерманландской) общин
- ратуша, перед которой располагалась торговая площадь
- Почтовый двор
- Городской сад

