The background features a stylized, light-colored mountain range with a prominent peak on the right. In the foreground on the right side, there are several thin, dark branches of a willow tree, each adorned with small, dark, round buds or leaves. The overall color palette is muted, consisting of various shades of beige, tan, and light brown.

Ставрополь в прошлом и настоящем

Информационно-образовательный комплекс по
истории Ставропольского края для учащихся
5-11 классов МОУ Гимназии №9

Автор: преподаватель истории и обществознания Н.Ю.
Воронцова

Ставрополь в прошлом и настоящем

За последние полвека неузнаваемо преобразился Ставрополь. Сильно перестроен центр, выросли новые улицы, кварталы и районы. Но чем сильнее меняется город, тем больше растет интерес к его прошлому. Каким был Ставрополь полвека, двести лет назад? Пройдите по старым улочкам и вы воочию узрите объекты ушедшей истории. Однако послереволюционная эпоха в своем стремлении перестраивать многое уничтожила. Нет знаменитого Кафедрального Собора на горе, разобраны Тифлиссские ворота, снесено около двадцати храмов, изменен облик главных улиц и зданий исторического центра, мало что осталось от крепости, давшей начало Ставрополю. Нельзя сказать, что все стало хуже. Несомненно город хорошеет и развивается. Но почему обостряется ностальгия по прошлому?

Старая часть города сформировалась вокруг Крепостной горы, на вершине которой высился знаменитый Собор во имя иконы Казанской Божией Матери – покровительницы Ставрополя. Поначалу крепость, а затем Собор служили точкой привязки для планировки улиц и кварталов. Роль центральной артерии города играл Николаевский проспект (сейчас проспект К.Маркса), при въезде которого стояла Триумфальная арка. Посередине проспекта пролегал живописный бульвар, а по сторонам располагались дом губернатора, городская дума, храмы. Жылые здания, гостиницы и другие строения. В верхней части проспект пересекался с улицей Театральной (ныне проспект Октябрьской революции), названной по расположенному здесь старейшему на Кавказе русскому театру.

На западной окраине города простирался верхний базар (сейчас пр.Ленина), и располагался архитектурный комплекс, в который входили патриаршие покои, церковь Андрея Первозванного, Владимирская церковь со звонницей и духовная семинария.

Восточнее Крепостной горы на месте первой станицы хоперских казаков располагались торговые ряды.

Такова география предлагаемых вашему вниманию слайдов о прошлом и настоящем Ставрополя.

*Городская дума.
Здание построено в 1848 году*



*С 1986 года здесь располагается
Ставропольское художественное училище*



*«Суворовский крест».
Установлен в 1870 году,
в честь столетия А.В.Суворова.
Снесен в 30-х годах*



*В 1943 году на этом месте поставлен
памятник генералу И.Р.Апанасенко*



*Городской бульвар. Заложен в 1839 году на
бывшем Николаевском проспекте.*



Городской бульваръ



Ныне проспект К.Маркса



Вид части бывшего Николаевского проспекта с церковью во имя Спаса Нерукотворного и комплекса зданий первых торговых рядов.



Старая басейнъ

Ставрополь-Кавказ

*Сейчас здания по проспекту К.Маркса №№
73-75*



*Кафедральный Собор во имя иконы Казанской Божией Матери с
лестницей. Построен в 1847 году, снесен в 30-е годы XX века.
Колокольня построена в 1867 году, взорвана в 1943 году.*



*Лестница перестроена в 1949-51 годах и
названа Комсомольской.*



«Дом губернатора». Построен в 1907 году. В 1939 году надстроен третий этаж.



Ныне здание городской администрации и думы



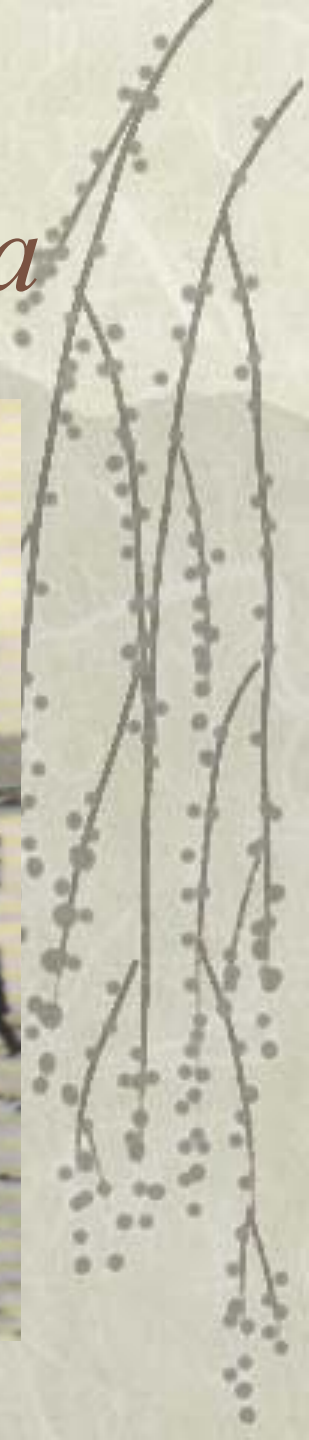
*Духовное училище.
Здание построено в 1845 году.*



Ныне средняя школа №4



Бывшая Театральная улица



*Сейчас северная часть проспекта
Октябрьской революции*



Церковь во имя апостола Андрея Первозванного, построена в 1847 году, в 1887-88 гг. в связи со строительством «архиерейских покоев» и церкви во имя Равноапостольного Св.Князя Владимира в 1889 году, была почти полностью разобрана и перестроена в 1897 году.



Звонница на Владимирской церкви была разрушена в 30-е годы XX века. С 1889 года здесь располагается управление Ставропольской епархии.



*Торговые ряды и
Нижний рынок*



*Традиционное место торговли
в Ставрополе*



Тифлисские ворота. Воздвигнуты в 1841 году. Снесены в 50-е годы XX века. Располагались при въезде в г. Ставрополь. Отсюда начинался Тифлисский тракт.



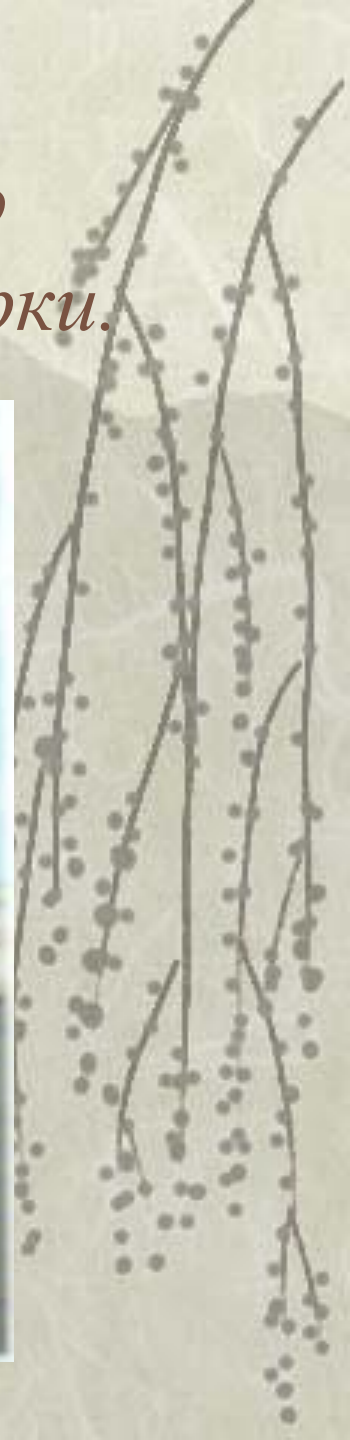
*Место расположения Тифлисский ворот
сегодня (пр.К.Маркса)*



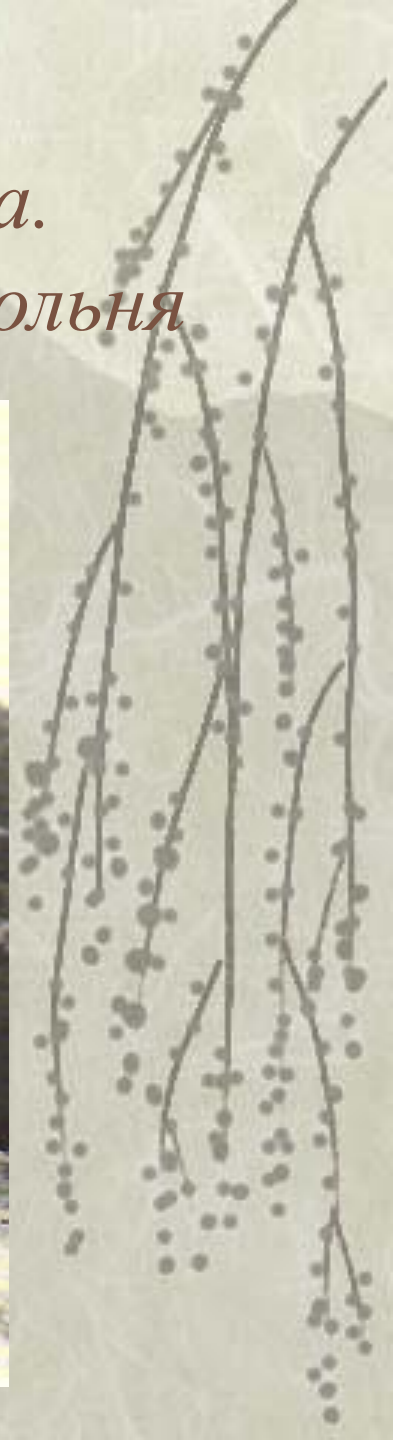
Верхний базар



Ныне площадь им.В.И.Ленина. До революции здесь устраивались ярмарки.



*Вид на Крепостную гору с севера.
Видны Кафедральный собор и колокольня*



Вид на Крепостную гору с севера



*Старый вид на западную
часть Ставрополя*



*Современный вид на западную
часть Ставрополя*



*Здание бывшей духовной семинарии.
Построено в 1883 году-*



*С 1935 года здесь располагается
Ставропольский государственный
университет.*



*Коммерческий клуб. Располагался в
центральном городском парке.*



Центральный городской парк.



Александровская женская гимназия. Основана в 1849 году, здание построено в 1863 году.



Александровская гимназия

*Ныне жилой дом по адресу
ул. Советская №1*



*Вид верхней части бывшего
Николаевского проспекта*



Ныне проспект К.Маркса

