

*К 300-летию со дня рождения М.В. Ломоносова*



**1711 - 1765**

**М.В. Ломоносов  
как экономист  
и статистик**



**Кирилов  
Иван Кириллович  
(1689 – 1737)**

**В 1726—1727 г. написал работу  
«Цветущее состояние  
Всероссийского государства»  
(опубликована в 1831 г.)**



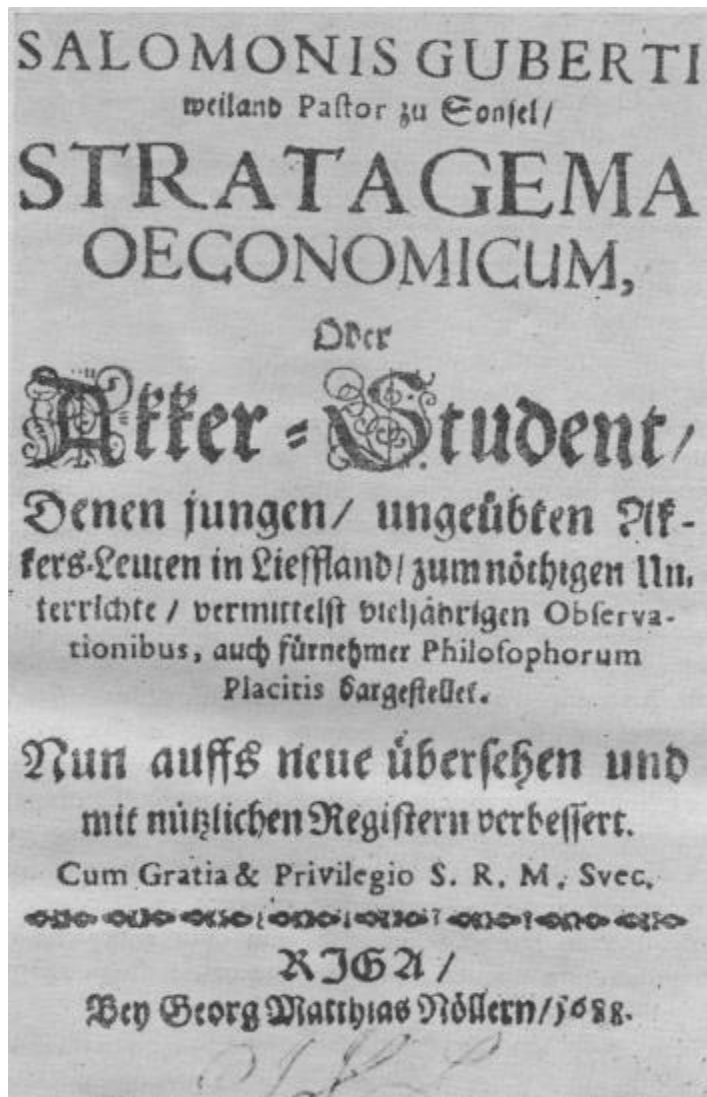
## Татищев Василий Никитич (1686-1750)

**Важнейшей заслугой в статистике является разработанная им (1737 г.) обширная анкета (198 вопросов), призванная осветить все основные стороны жизни страны.**

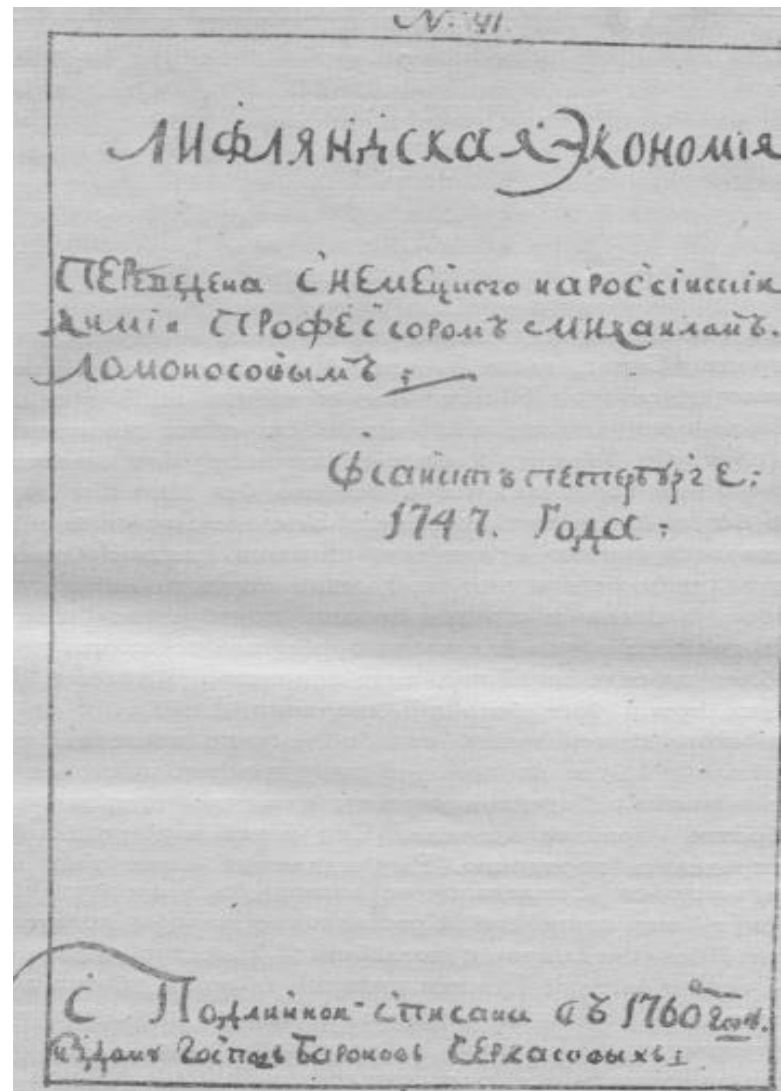


**Черкасов**  
**Иван Антонович**  
**(1692-1758)**  
**кабинет-секретарь**  
**императрицы**  
**Елизаветы Петровны**

**Первой работой, связанной с проблемами экономики, для Ломоносова стал перевод книги С. Губертуса по экономике (Лифляндская экономия), который он выполнил в 1747 г. по заказу И.А. Черкасова**



Титульный лист  
«Лифляндской экономики»  
Соломона Губертуса, 1688.



Титульный лист рукописи  
«Лифляндская экономика»  
в переводе М.В. Ломоносова, 1760.

# **«О СОХРАНЕНИИ И РАЗМНОЖЕНИИ РОССИЙСКОГО НАРОДА»**

**Единственное сочинение М.В. Ломоносова  
из восьми «глав», которые он намеревался  
создать в форме писем к И.И. Шувалову.**


**Написано к 1 ноября 1761 г.,  
дню рождения И.И. Шувалова.**

**Рукопись не сохранилась.**

**Полностью работа  
была напечатана лишь в 1871 г.**

**«...Все оныя по разным временам  
замеченныя порознь мысли подведены  
быть могут, как мне кажется, под  
следующия главы:**

- 1) О размножении и сохранении Российского народа.**
- 2) О истреблении праздности.**
- 3) О исправлении нравов и о большом народа просвещении.**
- 4) О исправлении земледелия.**
- 5) О исправлении и размножении ремесленных дел и художеств.**
- 6) О лучших пользах купечества.**
- 7) О лучшей Государственной экономии.**
- 8) О сохранении военного искусства во время долговременнаго мира...»**



**В 1758 году М.В.  
Ломоносову было  
поручено  
заведование  
Географическим  
департаментом**

**М. В. Ломоносов задумал создать  
новый географический атлас страны,  
более точный и подробный,  
чем академический  
«Атлас российский» 1745 г.**



АТЛАСЪ  
РОССІЙСКОЙ,  
СОСТОЯЩЕЙ  
ИЗЪ  
ДЕВЯТНАЦАТИ СПЕЦІАЛЬНЫХЪ КАРТЪ  
ПРЕДСТАВЛЯЮЩИХЪ  
ВСЕРОССІЙСКУЮ ИМПЕРІЮ  
СЪ ПОГРАНИЧНЫМИ ЗЕМЛЯМИ,  
СОЧИНЕННОЙ  
ПО ПРАВИЛАМЪ ГЕОГРАФИЧЕСКИМЪ  
И НОВѢЙШИМЪ ОБСЕРВАЦІЯМЪ,  
СЪ  
ПРИЛОЖЕННОЮ ПРИ ТОМЪ  
ГЕНЕРАЛЬНОЮ КАРТОЮ  
ВЕЛИКІЯ СЕЯ ИМПЕРІИ,  
СТАРАНІЕМЪ И ТРУДАМИ  
ИМПЕРАТОРСКОЙ АКАДЕМІИ НАУКЪ.

ВЪ САНКТПЕТЕРБУРГѢ

1745 ГОДА.

Фрагмент карты  
из «Атласа Российского» (1745 г.)



Масштаб Рос - 1:100 000

**Под его руководством были составлены так называемые географические запросы во все губернии и провинции с 30 пунктами-вопросами, добрая половина которых наполнена экономическим содержанием (о промышленности, сельском хозяйстве, промыслах, торговле, путях сообщения).**

**Запросы, которыми требуются в имп. Академию Наук географические известия изо всех городов во всех губерниях и провинциях Российского государства для сочинения вновь исправнейшего „Российского атласа“ в оной Академии.**

- 1. У обывателей какие есть промыслы.**
- 2. В каких ремеслах народ больше упражняется и которое в лучшем состоянии находится.**
- 3. В каждой провинции каких родов хлебы сеются больше, плодовито ль выходят, рассуждая общую перед посеянным прибыль.**
- 4. Какого где больше скота содержат.**
- 5. Каких где больше зверей и птиц водится.**
- 6. В котором уезде который народ живет, один или с другими смешанный.**

# **Ломоносов рассчитывал, что от атласа**

**«...неотменно воспоследует  
не только российской географии  
превеликая польза, но и  
экономическому содержанию  
всего государства сильное  
вспомоществование»**

## **В «Экономическом лексиконе российских продуктов» предлагалось:**

**«...приписывать места, где каждый продукт  
родился или производится с его количеством и  
добротою, на том ли самом месте исходит или  
для распродажи в другие города развозится и  
каким путем; по чему продается; места  
упоминаемые поставить на картах, при том  
присовокупленных, и назначить  
в лексиконе градус и минуту долготы  
и широты для удобнейшего на карте сыскания»**

**ПРОЭКТЪ ДОМОНОСОВА**  
И  
**ЭКСПЕДИЦІЯ ЧИЧАГОВА.**

ИЗДАНІЯ  
**ГИДРОГРАФИЧЕСКАГО ДЕПАРТАМЕНТА.**

С. ПЕТЕРБУРГЪ.  
ВЪ МОРСКОЙ ТИПОГРАФИИ.  
1854.

**КРАТКОЕ ОПИСАНІЕ**  
РАЗНЫХЪ ПУТЕШЕСТВІЙ  
ПО СЪВЕРНЫМЪ МОРЯМЪ,  
И ПОКАЗАНІЕ  
ВОЗМОЖНАГО ПРОХОДУ  
СИБИРСКИМЪ ОКЕАНОМЪ  
ВЪ ВОСТОЧНУЮ ИНДІЮ.



Полярная карта М.В. Ломоносова, 1763 г.

**Ратовал Ломоносов и за распространение экономических знаний, чему должна была способствовать издательская деятельность.**

«По примеру других государств весьма полезно быть рассуждаю, чтобы учредить при Академии наук **печатание внутренних Российских ведомостей**, которые бы в государственной экономии и частных людей, а особливо в купечестве приносили пользу отечеству сообщением знания о внутреннем состоянии государства, в чем где избыток или недостаток, например, плодородия хлеба или недороду, о вывозе и привозах товаров или припасов и многих других недрах подобных...»





**Арсеньев  
Константин Иванович  
(1789 – 1865)**

**Считал, что статистика  
должна не только  
излагать фактический  
материал, но и давать  
обобщение фактов,  
их анализ, политическую  
и экономическую оценку.**

**«Начертание статистики Российского  
государства» (1818-19 г.),  
«Статистические очерки России» (1848 г.)**

135  
4135

125.

6  
II. 552

# СТАТИСТИЧЕСКІЕ ОЧЕРКИ РОССІИ.

СОДЪЕМІЕ

*Константина Арсеньева.*

*И № 89*



САИКТЪ-ПЕТЕРБУРГЪ.

ВЪ ТИПОГРАФИИ ИМПЕРАТОРСКОЙ АКАДЕМІИ НАУКЪ.

1846.



***СПАСИБО  
ЗА  
ВНИМАНИЕ!***