

Владимирская
область через
математические
понятия



Кроссворд № 1



1. Направленный отрезок прямой.
2. Это множество точек плоскости, находящихся на данном расстоянии от данной точки, лежащей в той же плоскости.
3. Множество точек прямой, удовлетворяющее неравенству $a < x < b$.
4. Счисление или совокупность приемов наименования и обозначения чисел.
5. Утверждение, не требующее доказательства (в геометрии).
6. Замкнутая выпуклая плоская фигура.

Ключевое слово -
КОВРОВ



Ковров

Город Ковров расположен во Владимирской области в 64 километрах к востоку от Владимира, в 250 километрах к северо-востоку от Москвы. Ковров – административный центр Ковровского района Владимирской области, крупный промышленный центр, железнодорожный узел.



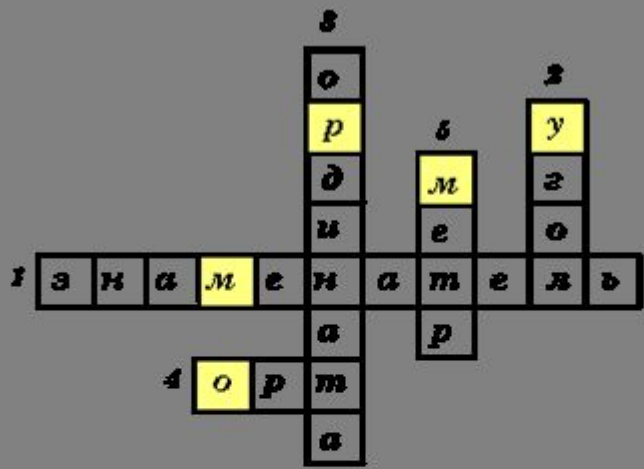


Численность населения: 148 400 человек. По этому показателю Ковров находится на втором месте во Владимирской области после областного центра. Ковров расположен в одном часовом поясе с Москвой.



Кроссворд № 2

Часть дроби, стоящая под чертой.




2. Геометрическая фигура, состоящая из двух дуг с общим началом.
3. Одна из декартовых координат точки, обычно вторая, обозначаемая буквой y .
4. Единичный вектор.
5. Основная единица длины.

Ключевое слово - **МУРОМ**



Муром


Муром – город в России, административный центр Муромского района Владимирской области, с 2006 года образует городской округ Муром. Население 117,3 тыс. чел. (2010).



Третий город по численности населения
Владимирской области после
Владимира и Коврова. Город
расположен на левом берегу реки Оки, в
137 км от Владимира, на границе с
Нижегородской областью.

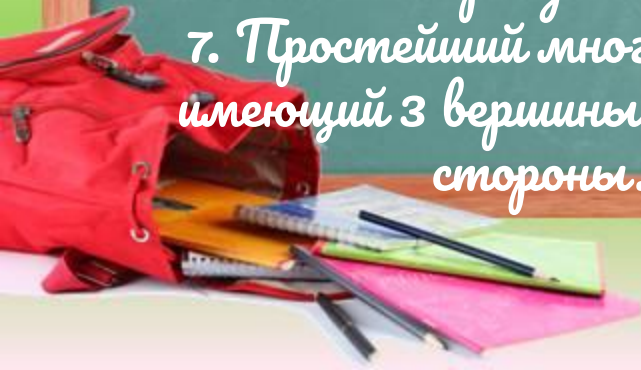


1. **Куб**, простейший многогранник.
2. Правильный многогранник, каждая грань которого представляет собой квадрат.
3. Сторона прямоугольного треугольника, лежащая против прямого угла.
4. Правильный четырёхугольник у которого все стороны и углы равны между собой.
5. Утверждение, устанавливаемое при помощи доказательства
6. Прямая линия, соединяющая вершины противоположных углов в четырёхугольнике.
7. Простейший многоугольник, имеющий 3 вершины (угла) и 3 стороны.



Ключевое слово

—
СУЗДАМ



Суздаль

Суздаль – город в России, административный центр Суздальского района Владимирской области. Расположен на реке Каменке, притоке реки Нерли, в 26 км к северу от Владимира.



Суздаль – город-заповедник, входит в
Золотое кольцо России. Население – 10,9
тыс. чел. (2010).

Награжден орденом «Знак Почёта» (1974)
за сохранение культурного наследия и
развитие туризма.



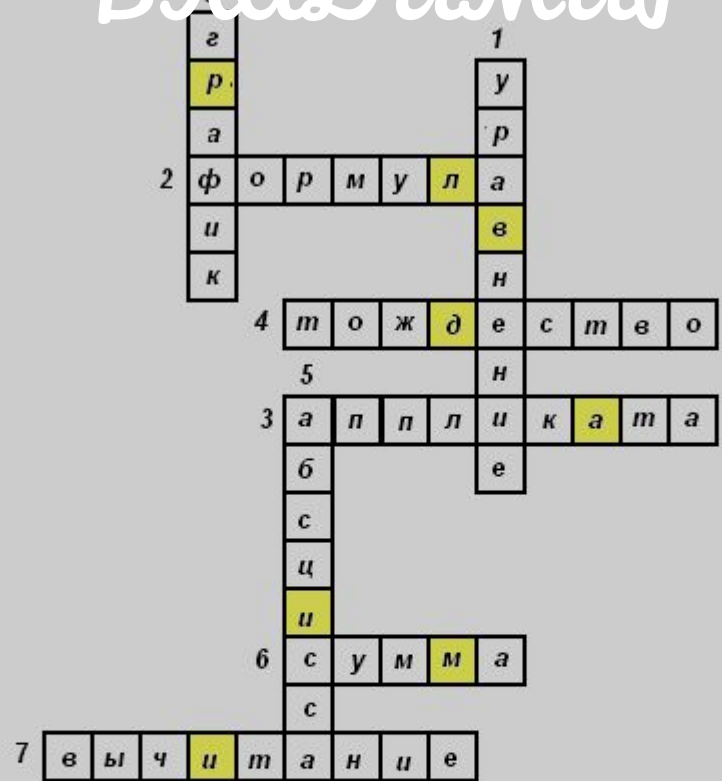
Кроссворд № 4

Равенство, выражающее несколько переменных.

2. Зависимость переменных, выраженная с помощью математических знаков.
3. Одна из декартовых координат точки в пространстве.
4. Равенство, справедливое для любых числовых значений входящих в него величин.
5. Одна из декартовых координат точки, обозначается буквой.
6. Результат сложения двух или нескольких величин.
7. Действие, обратное сложению.
8. Геометрическое изображение функциональной зависимости между переменными с помощью линии на плоскости.

Ключевое слово

ВЛАДИМИР



Владимир

Владимир – исторический город в России, административный центр Владимирской области. Расположен преимущественно на левом берегу реки Клязьмы в 176 км к востоку от Москвы. Древняя столица Северо-Восточной Руси; один из крупнейших в стране туристических центров; входит в Золотое кольцо России. Площадь земель городской герты – 124,59



Золотые ворота (1164 г.) - редчайший памятник русского военного зодчества времени возвышения Владимиро-суздальского княжества при Андрее Боголюбском и роста стольного города Владимира.



Церковь Покрова
на Нерли
называют
шедевром мирового
зодчества;
вершиной
творчества
владимирских
мастеров эпохи
расцвета
Владимиро-
Суздальского
княжества.



СПАСИБО ЗА
ВНИМАНИЕ!

Работу выполнила: А.П.
Папулина
Руководитель: А.В. Кожухарь

