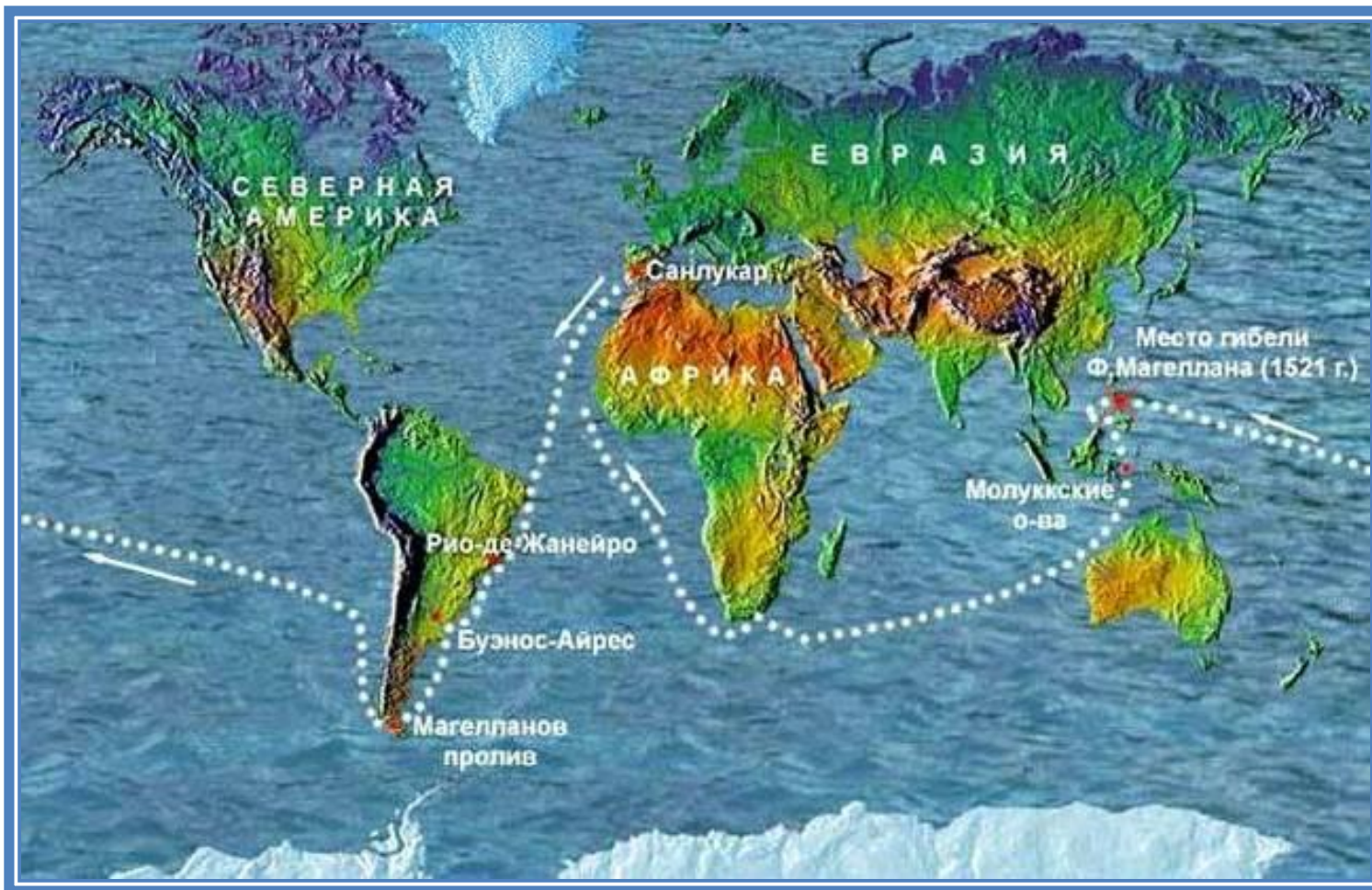


# ЕВРАЗИЯ



Окружающий мир, 4 класс  
Марченко Е.В.  
МОУ СОШ №3  
Г. Красный Сулин  
Ростовская обл.

**Материк** – обширное пространство суши, омываемое морями и океанами



**Экспедиция** – группа лиц, отправляющихся в поездку с целью исследовательской деятельности





Евраз — величайший материк на Земле. Занимает 1/3 всей площади Евразии равн. км<sup>2</sup>. Образуют две части — Европа и Азия



Названия Европа и Азия происходят от финикийских слов «ереб» - закат и «асу» -

Линию границы между Европой и Азией чаще всего проводят по восточным склонам

Уральских гор




**Евразия  
(фото из**



Харитон Лаптев-  
русский военный  
морьяк, командир  
отряда Камчатской  
(Великой Северной)  
экспедиции,  
описавший в 1739-1742  
неизвестный прежде  
берег полуострова  
Таймыр.  
Именем Харитона  
Лаптева и его  
двоюродного брата  
Дмитрия Яковлевича  
названо море  
Лаптевых.



Харито  
н



Дмитри  
й



**Мыс  
Челю́скин  
(мыс  
Восточно-  
Северный) —  
самая  
северная  
точка  
материка  
Евразии**

Достигнут впервые участником 2-й Камчатской (Великой  
Северной) экспедиции штурманом С. И. Челюскиным  
вместе с казаками Фофановым и Гороховым в 1742 году (в  
«Очерках по истории географических открытий» спутники  
Челюскина названы солдатами Антоном Фофановым и  
Андреем Праховым). К 100-летию экспедиции мыс был  
переименован Русским географическим обществом из мыса  
Восточно-Северный в мыс Челюскин.

СЕМЕН  
ЧЕЛЮСКИН  
1707-1764



В 1742 году отряд Великой  
Северной Экспедиции под  
руководством адмирала  
Семёна Семёновича Челюскина  
проборол проливы  
Баренцева и Гибралтара  
полярными маршрутами  
«Белого» и «Южного» морей  
Северной Атлантики  
Евразии.

«Приветам к вам, сё  
мы, как и вы, в природу  
вышли средой, когда  
ещё нам становил  
и тысяч лет. Это  
шляхоты и вы, сё  
Великой Северный»



РАЗГОВОРЫ ЗАПОЛНОЧЬ








Витус Берин

**Пролив, разделяющий Евразию и Северную Америку, назван именем капитана Беринга, который измерил и нанёс на карты**



Мыс, который является крайней северо-восточной оконечностью Азии (Большой Каменный Нос), носит имя казака Семён



**Казак Ерофей  
Хабаров  
исследовал  
берега реки  
Амур, в его  
честь назван  
город**

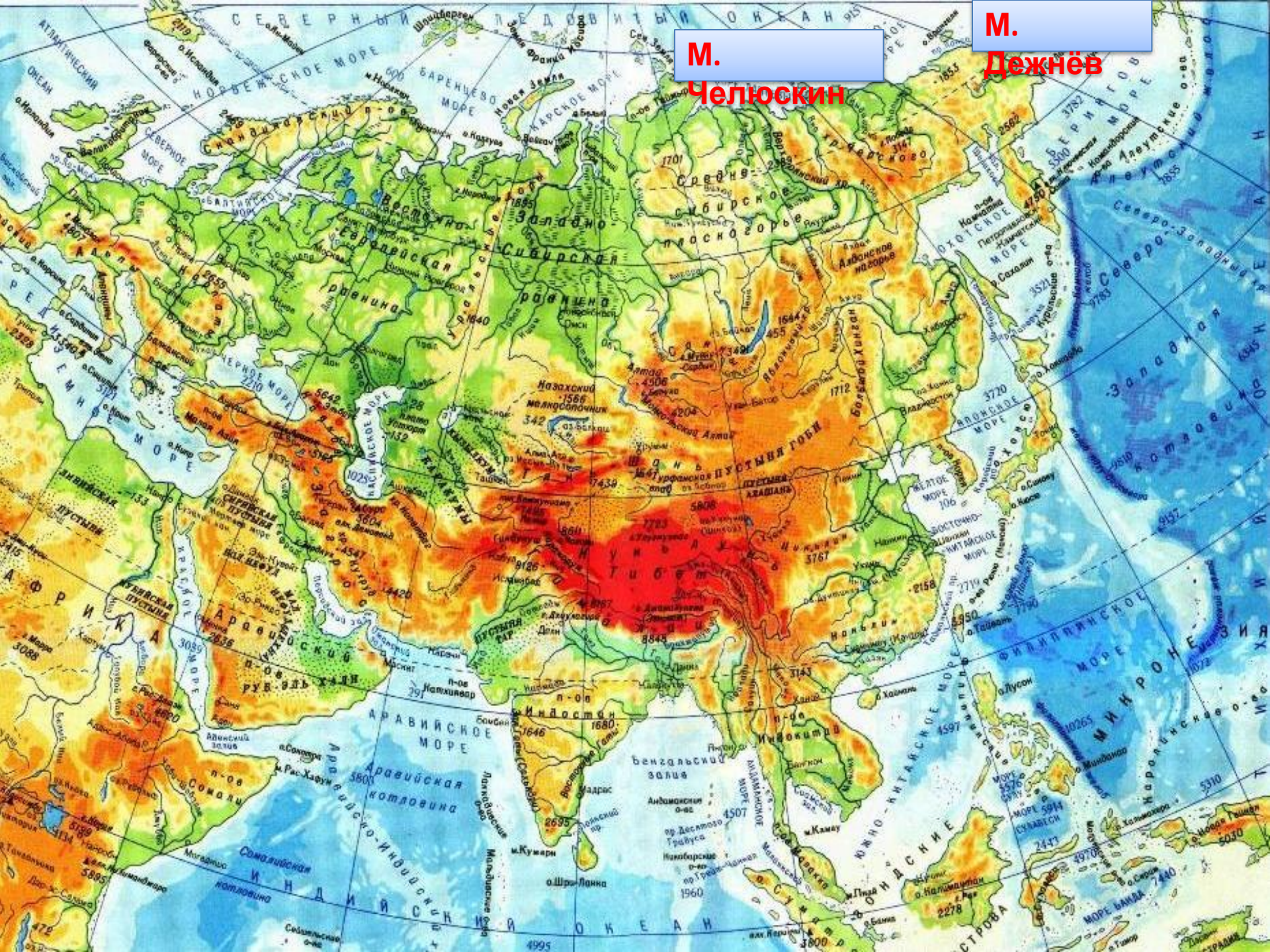


# Г. Хабаровск на реке Амур



М.  
Челюскин

М.  
Дежнёв

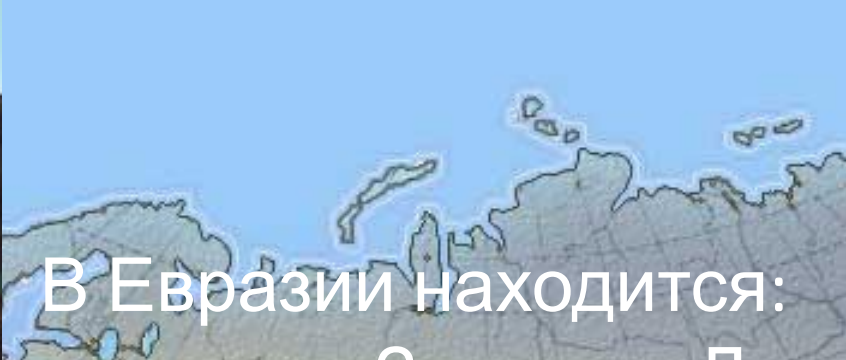


**Атлантический  
океан**

**Северно-ледовитый  
океан**

**Тихий  
океан**

**Индийский  
океан**



В Евразии находится:

самая высокая гора Земли — Джомолунгма  
(Эверест),

самое крупное озеро — Каспийское море,

самое глубокое озеро — Байкал,

самая большая горная система по площади — Тибет,


самый большой полуостров — Аравийский,

самая большая географическая область — Сибирь,

самая низкая точка суши — Впадина Мёртвого моря,

полюс холода северного полушария — Оймякон,

самая большая природная область Земли - Сибирь





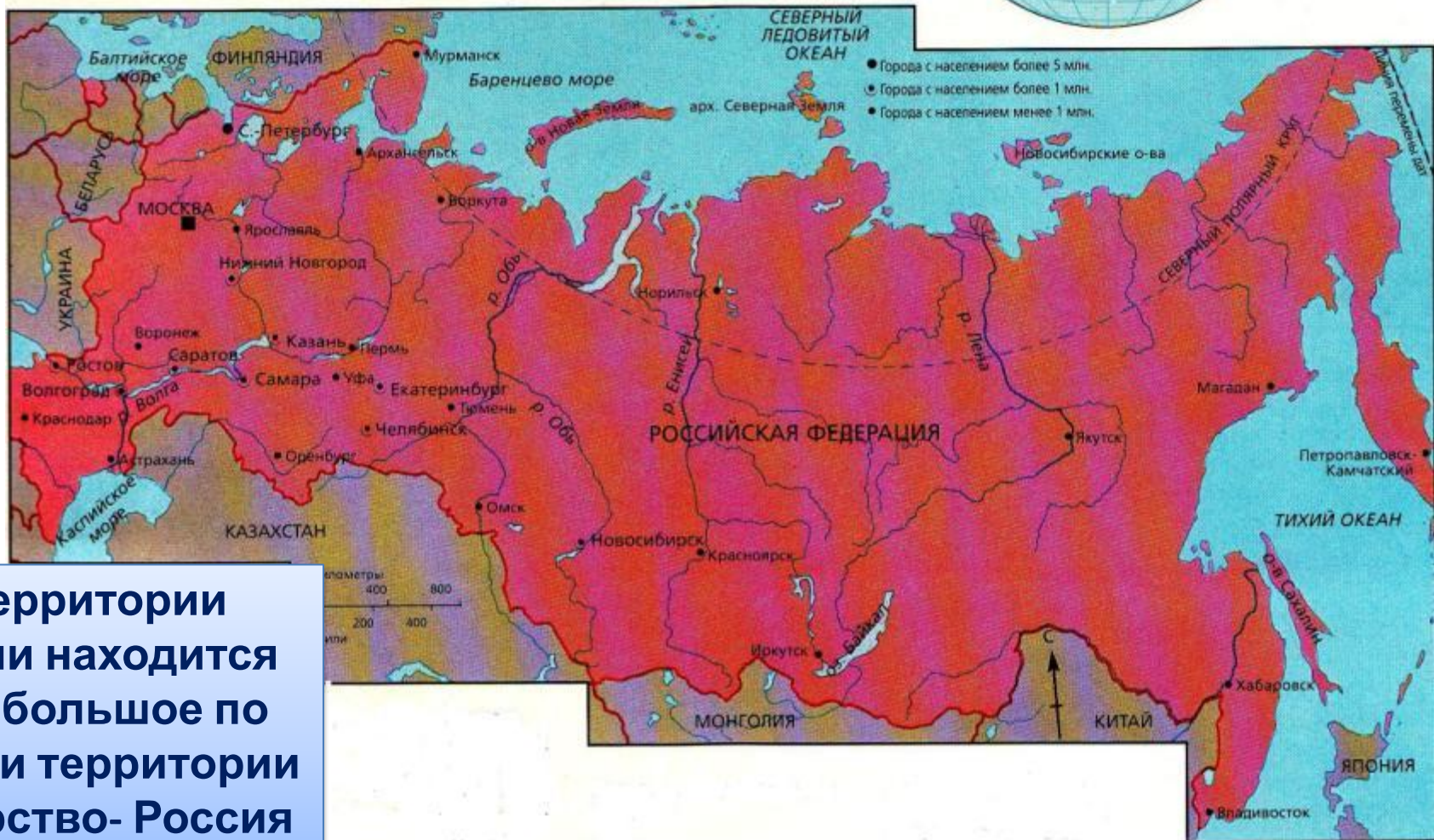
**На территории Евразии  
расположено более 80  
государств: Россия,  
Китай, Индия, Япония,  
Германия,  
Великобритания,  
Италия, Испания и т.д.**







# РОССИЙСКАЯ ФЕДЕРАЦИЯ



На территории  
 Евразии находится  
 самое большое по  
 площади территории  
 государство- Россия



Русские



Испанцы




Украинцы



Хинди



1. Тюлень
2. Морж
3. Белый медведь
4. Зубр
5. Волк
6. Лиса



7. Кабан
8. Пятнистый олень
9. Одногорбый верблюд
10. Сайгак
11. Горный баран
12. Лошадь Пржевальского
13. Тигр
14. Носорог
15. Панда

16. Павлин
17. Орангутан
18. Финиковая пальма

# Животные и растения Азии

# Евразия

