

A world map is shown in the background, overlaid with several vertical bands of color. From left to right, the bands are: red, orange, purple, green, blue, and cyan. The map is rendered in a light, semi-transparent style, showing the outlines of continents and oceans.

Внутренние силы Земли

Урок 38
2 класс

К. Брюллов «Последний день Помпеи»













Вулкан Ключевая Сопка на Камчатке




Nikolay V. Ushakov (Luff)

Вулкан
Фудзияма в
Японии



Бог Вулкан – бог огня

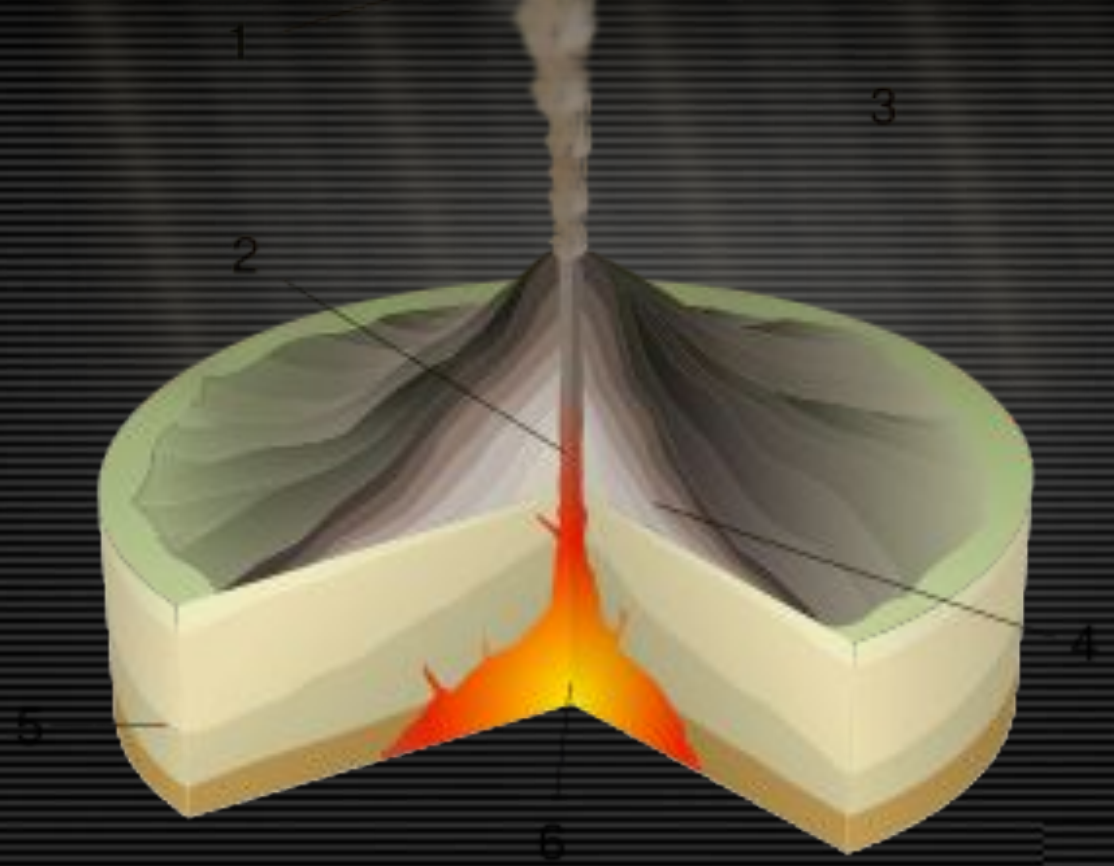



Вулкан на горе Везувий



Вулкан на горе Этна





Вулкан Парикутин



Вулкан на острове Мартиника



Землетрясение



Землетрясение в Ашхабаде




Землетрясение в Чили



Цунами на Дальнем Востоке



Есть ли польза от извержений вулканов?



- ❖ В результате извержений вулканов образуются лава, пемза и туф, которые используют как строительные материалы. Туф бывает очень красивых расцветок. Его используют при облицовке зданий.
 - ❖ Вулканический пепел применяют как удобрение.
-

Вулканическая пемза



Вулканический туф



Вулканические воды и грязи целебны






Домашнее задание:

- Страница 94 – 97, ответить на вопросы



Землетрясения





Урок окончен!
Спасибо за работу на уроке!

