

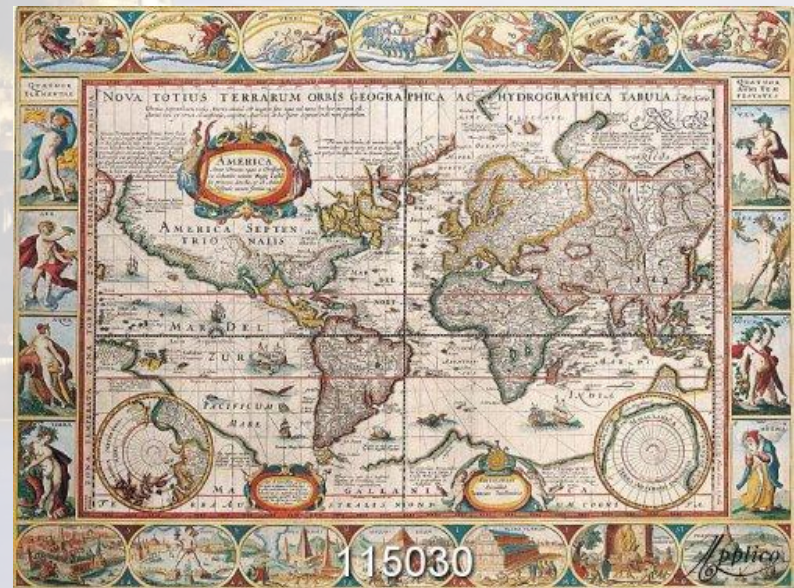
1. Древний период (до V века н. э.)

Лишь в начале V века до н.э. Гекатей Милетский составил первую правдоподобную карту земель, известных грекам. На ней схематически были изображены четыре средиземноморских полуострова (Апеннинский, Пиренейский, Балканский и Малая Азия), - но лишь полвека спустя достопочтенный "отец истории" Геродот создал свой картографический шедевр, дав при этом подробнейшее описание земель, которые сумел "лично посетить".




3. 1492 год открытие Америки

Кроме всего прочего, карты приобрели и "вычурность" изображений. Раньше, конечно, для нанесения "объектов" на карту тоже привлекались специально вышколенные художники, - но в средневековье это явление приобрело уже поистине грандиозный масштаб. После того, как свершилось непоправимое великое открытие новой части света Америки, карты приобрели образ, близкий к современному. На всей территории планеты оставалось лишь считанное количество "белых пятен":




XVII век

Огромной популярностью в начале XVII века пользовались подробнейшие карты Меркатора (образец 1609 года).

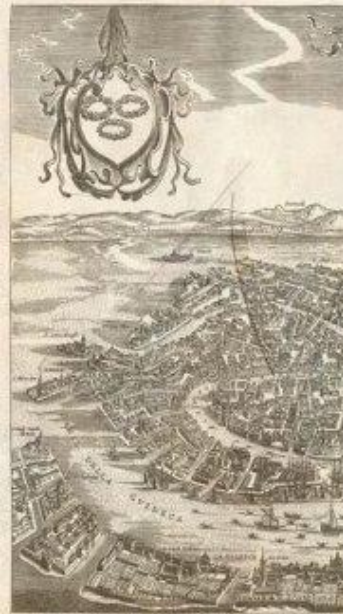


Впрочем, интересна и не менее популярна карта Хаджи Ахмеда (1559).

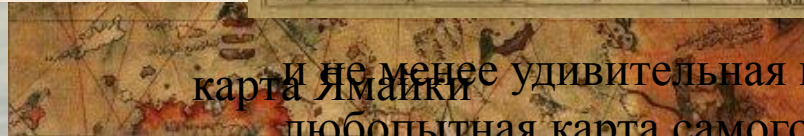
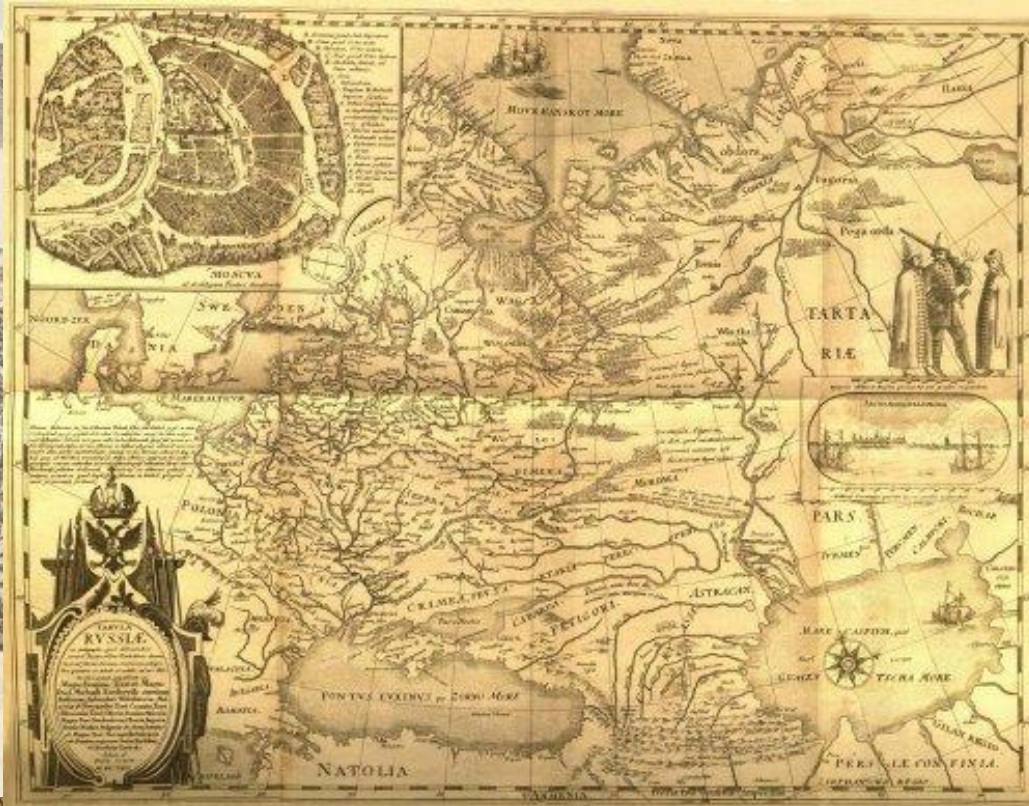


Среднее века

Возможность наносить куда больше элементов, возможность передать каждый изгиб земной тверди, да ещё и подкреплённая точными знаниями - вот что дало такой "высокий старт" созданию подробнейших и удивительных карт в средние века. Давайте посмотрим на примерах:



Cum venisset Laurentius de vicis, Alphonso Basso,
Quam Batis Adriaticae portum tota Italia,
Et sua omnia subiecit iura profanandum
Et alij nocere dum ferret unde vult.
Illa vixit huiusmodi de vicis epistola Luce,
Technologica galea profectionem domet
Et confert nova Bona vultu qui nihil vultuque,
Huc Jero est dicit. Cetera vultu.



карта Ямайки
и не менее удивительная и даже более
любопытная карта самого Бориса Годунова

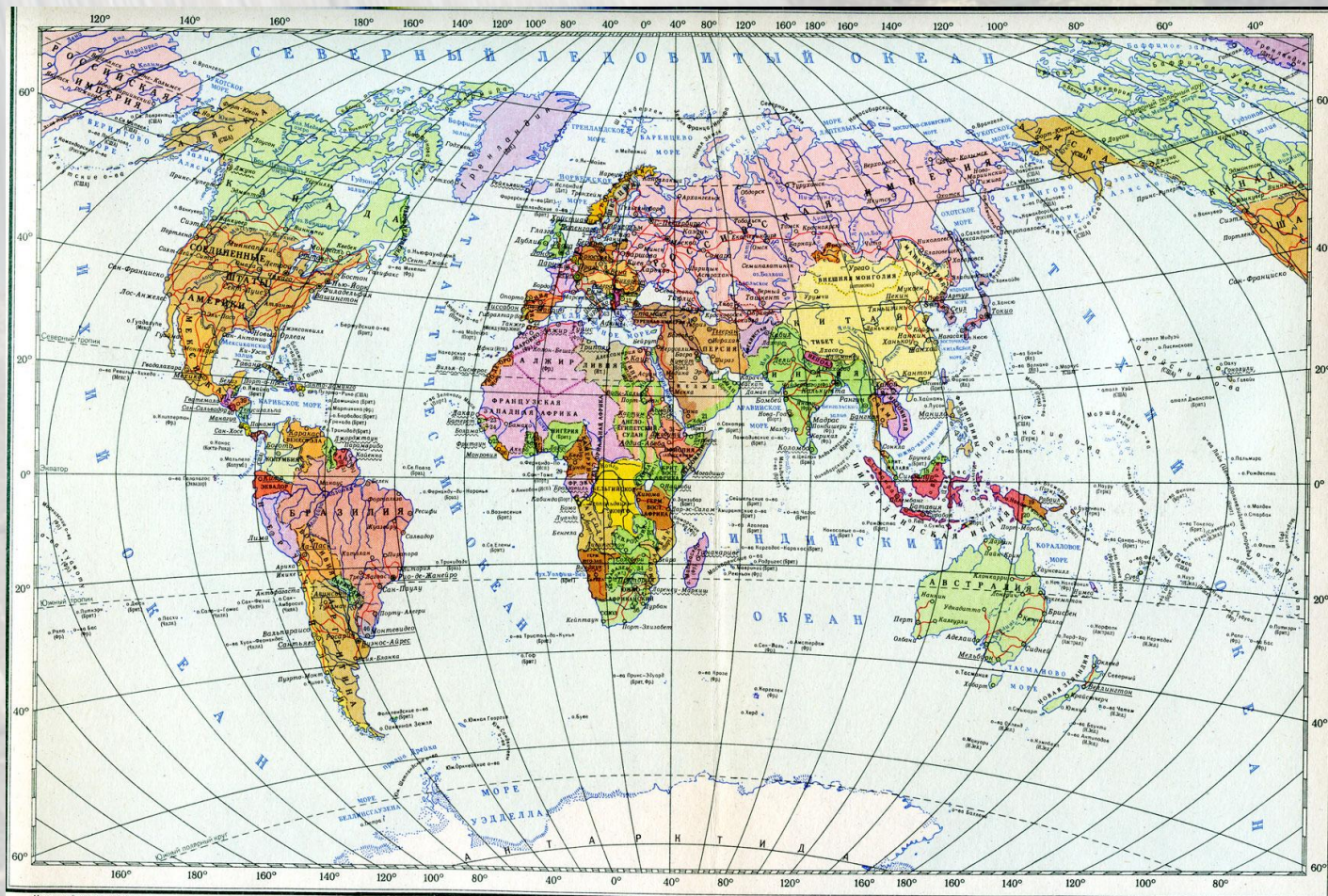
(1614)
карта Пирса



карта Венеции
карта Палестины (1650 год)

Наше время

В настоящее время на политической карте находится 230 стран. При таком огромном количестве возникает необходимость в их дифференциации, которую можно провести на основании различных показателей.



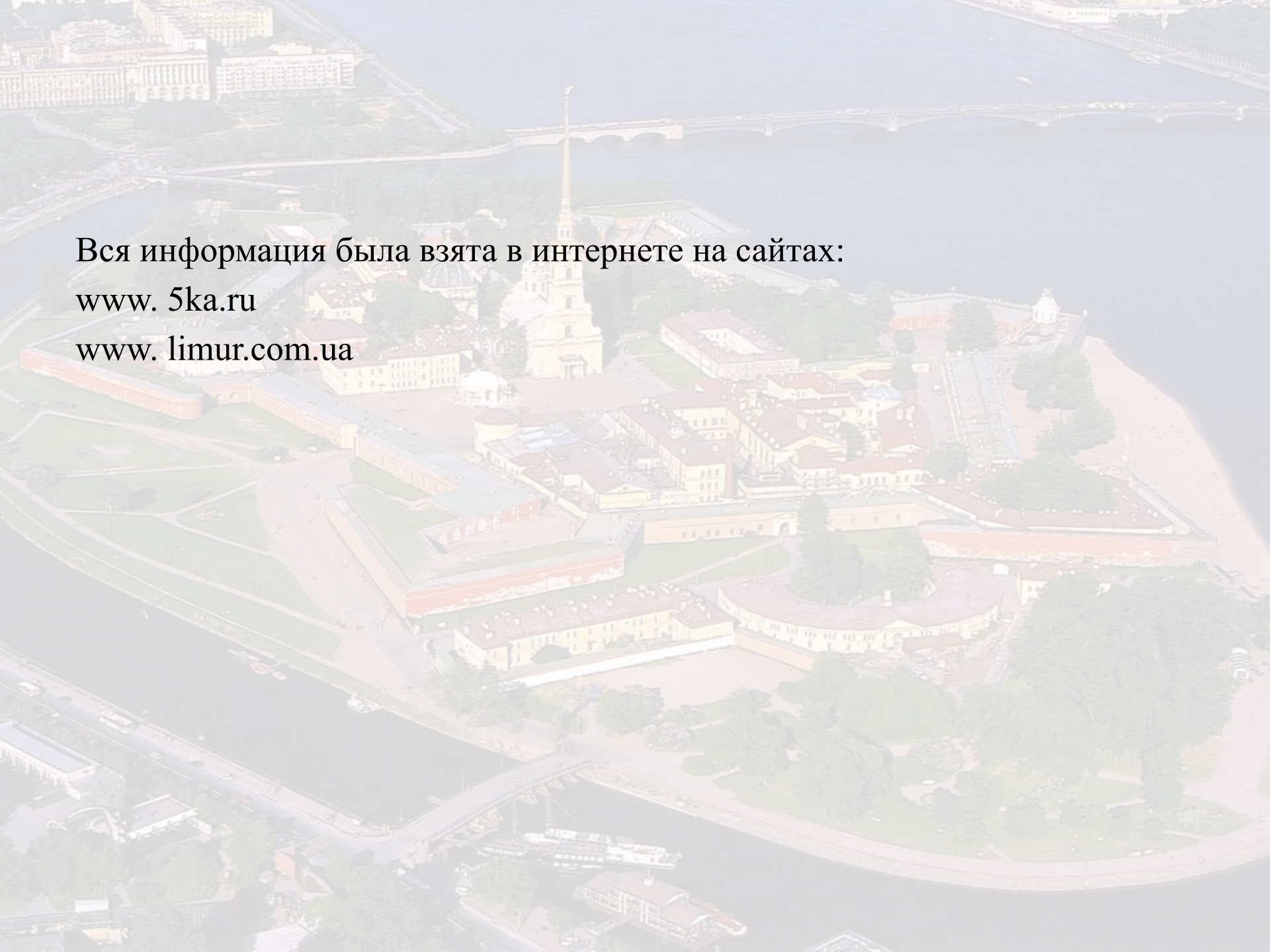
На карте обозначены цифрами:

1 — Великобритания	7 — Португалия	13 — Албания	19 — Эстония	25 — Сьерра-Леоне (Брит.)	31 — Французские Сомали	37 — Гватемала
2 — Дания	8 — Австрия-Венгрия	14 — Греция	20 — Таиланд (Англия)	26 — Польша	32 — Британские Сомали	38 — Британский Гондурас
3 — Нидерланды	9 — Румыния	15 — Украинский край	21 — Харкару (Брит.)	27 — Золотой Берег (Брит.)	33 — Мексиканские Сомали	39 — Гондурас
4 — Бельгия	10 — Сербия	16 — Бурунди (Брит.)	22 — Исландия	28 — Того (Герм.)	34 — Южная Родания	40 — Сальвадор
5 — Люксембург	11 — Черногория	17 — Бразильское Северное Борнео	23 — Габон (Брит.)	29 — Руанда (Брит.)	35 — Свазиленд (Брит.)	41 — Никарагуа
6 — Швейцария	12 — Болгария	18 — Сиера-Леоне (Брит.)	24 — Португальская Гвинея	30 — Эритрея (Ит.)	36 — Басутоленд (Брит.)	42 — Коста-Рика
						43 — Панама
						44 — Гаити
						45 — Доминиканская республика
						46 — Уругвай

Масштаб 1:120 000 000

0 1200 2400 3600 4800 км

Словесные государства
Центры национальных владений



Вся информация была взята в интернете на сайтах:

www.5ka.ru

www.limur.com.ua



Над презентацией работала:
Ученица 10 ПТ класса
Ришельевского лицея
Гога Виктория