

A vertical strip on the left side of the image shows a fragment of a topographic map with contour lines and a grid.

# *ГИС*

---

**ГЕОИНФОРМАЦИОННАЯ  
СИСТЕМА**

# ПОДГОТОВКА ТОПООСНОВЫ



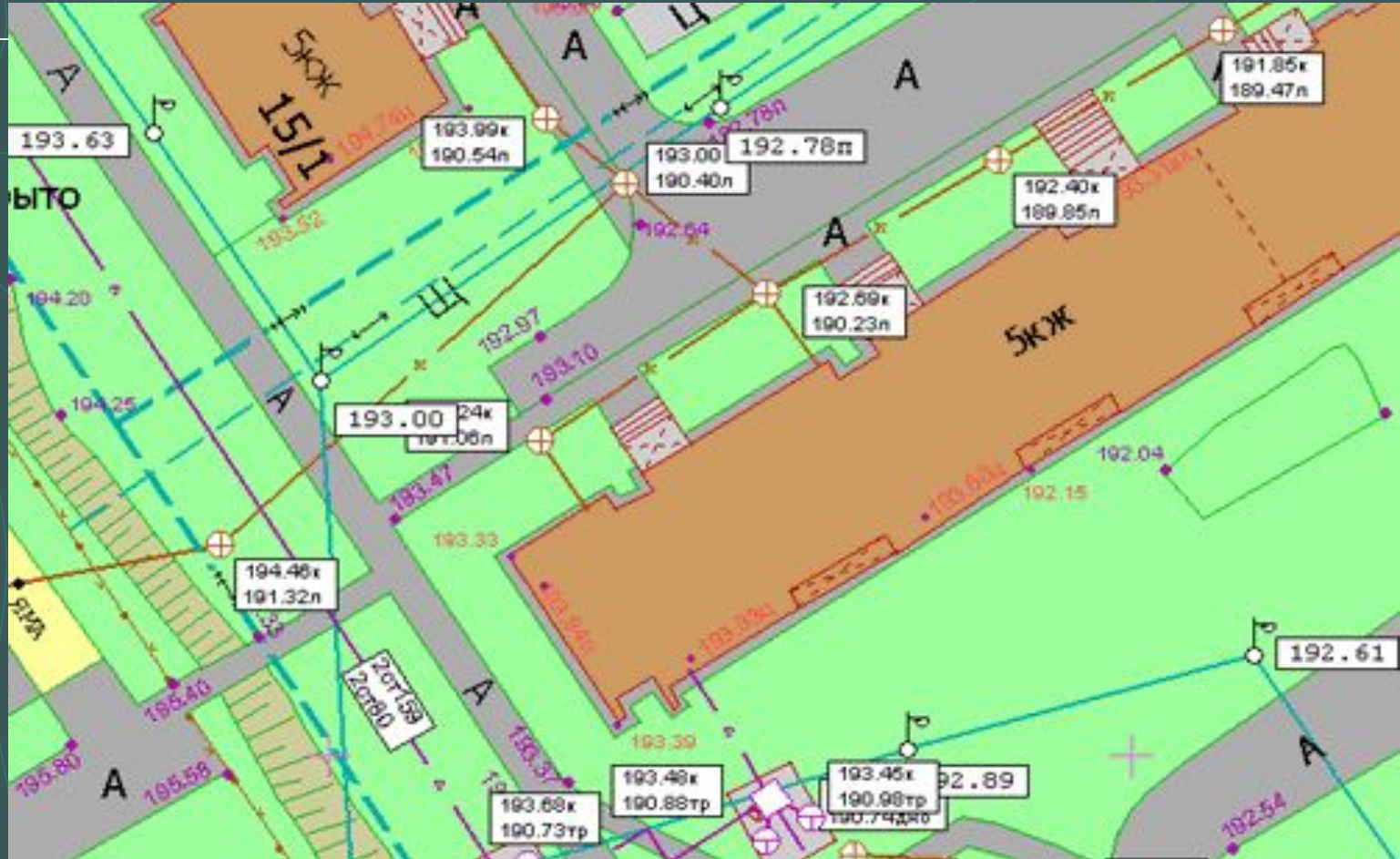
# ПОДГОТОВКА ВЕКТОРНЫХ СЛОЁВ



# ПОДГОТОВКА ГИС ДЛЯ КОНЕЧНОГО ПОЛЬЗОВАТЕЛЯ

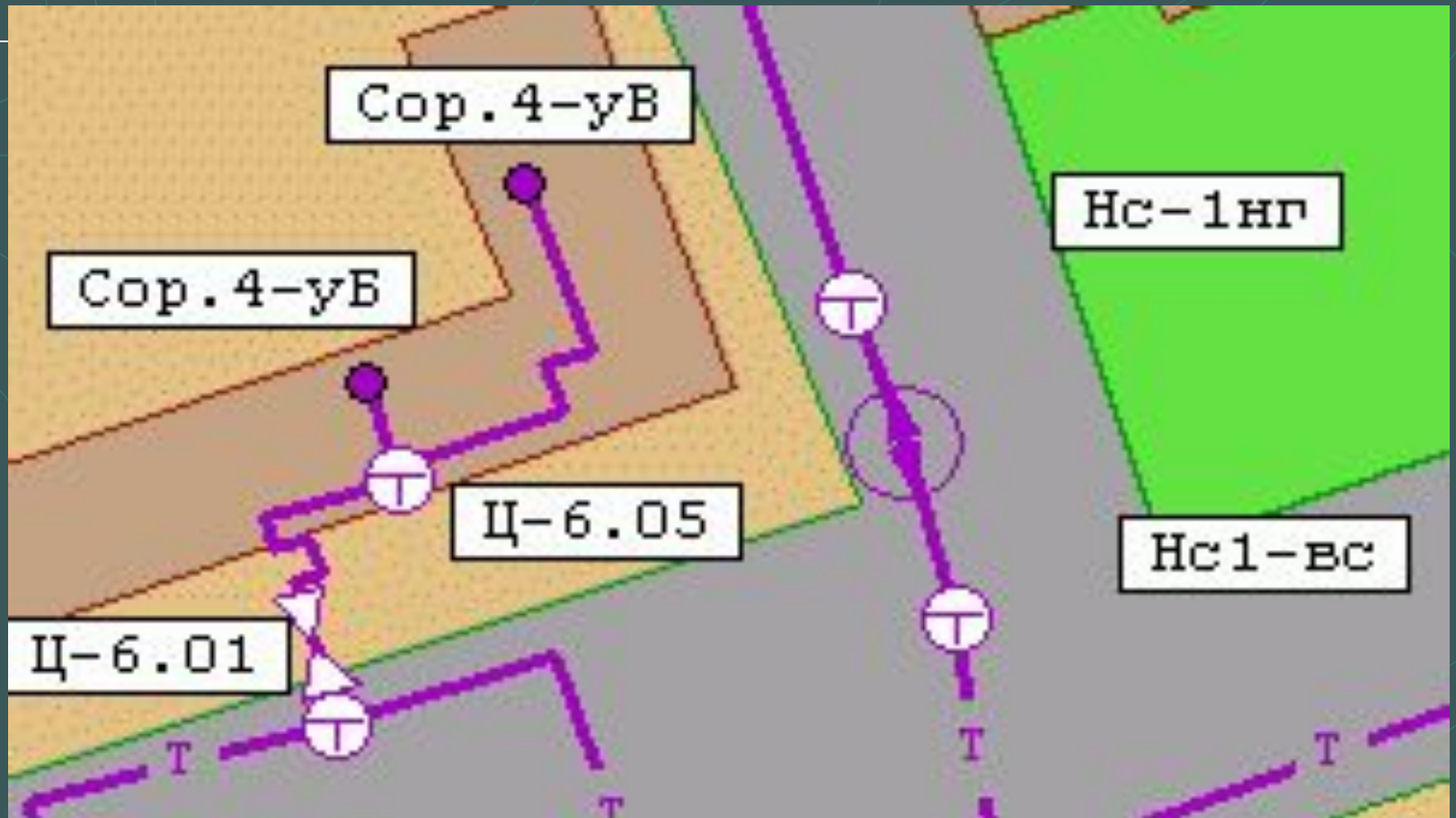


# Информационная система для коммунальных служб и администрации г. Верхняя Салда



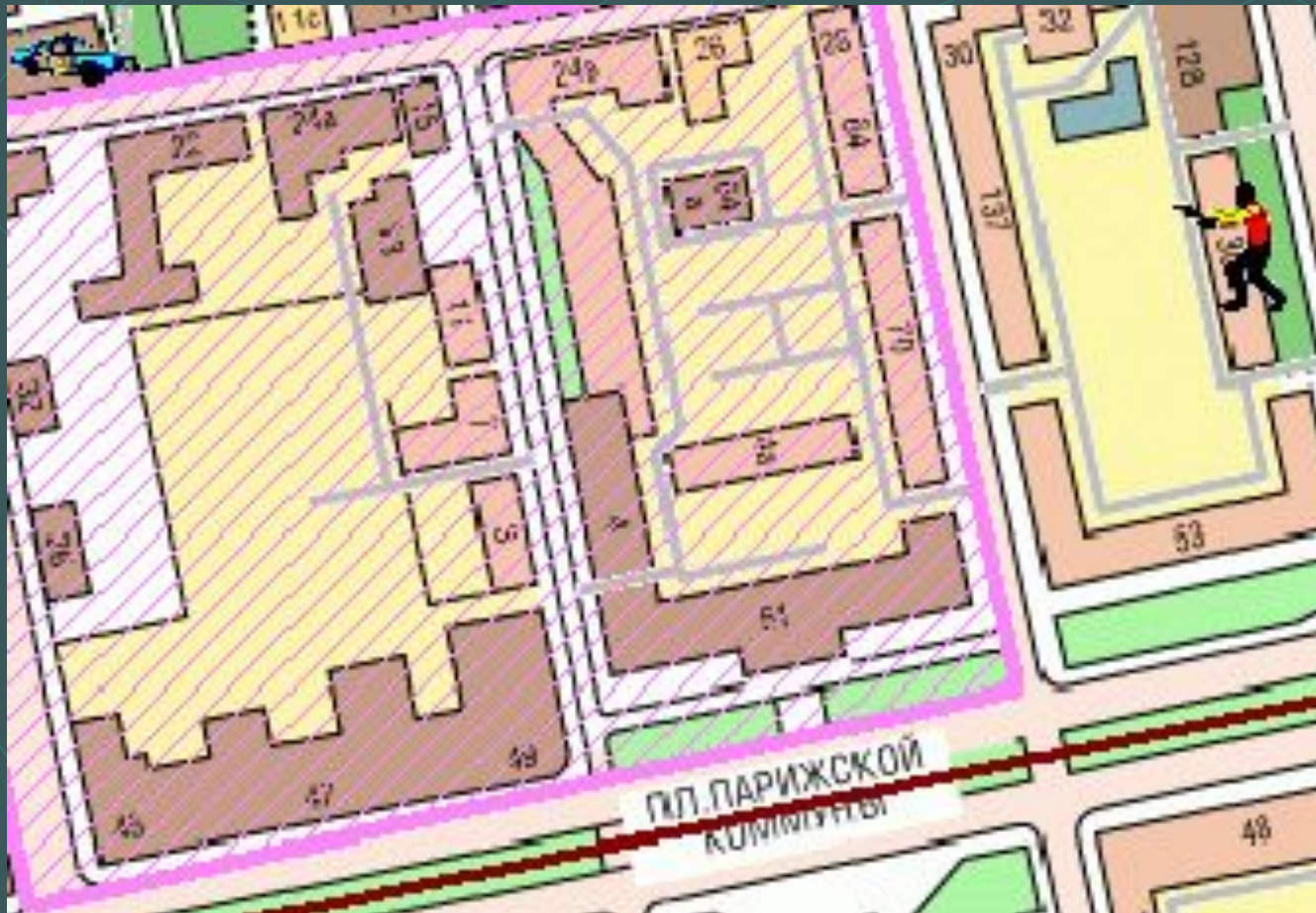
ТЕХНИЧЕСКИЕ ПАСПОРТА ЖИЛЫХ ДОМОВ, ТЕПЛОСЕТЕЙ И ЭЛЕКТРОСЕТЕЙ

# ГИС в системе гидравлического расчета



ТЕПЛОСЕТИ

# Линейка продуктов "На блюдечке" (ЕКАТЕРИНБУРГ)



адреса/предприятия, муниципальный транспорт,  
сеть улиц

