


МУНИЦИПАЛЬНОЕ ОБЩЕОБРАЗОВАТЕЛЬНОЕ УЧРЕЖДЕНИЕ  
СРЕДНЯЯ ОБЩЕОБРАЗОВАТЕЛЬНАЯ ШКОЛА № 1

# Религии народов России

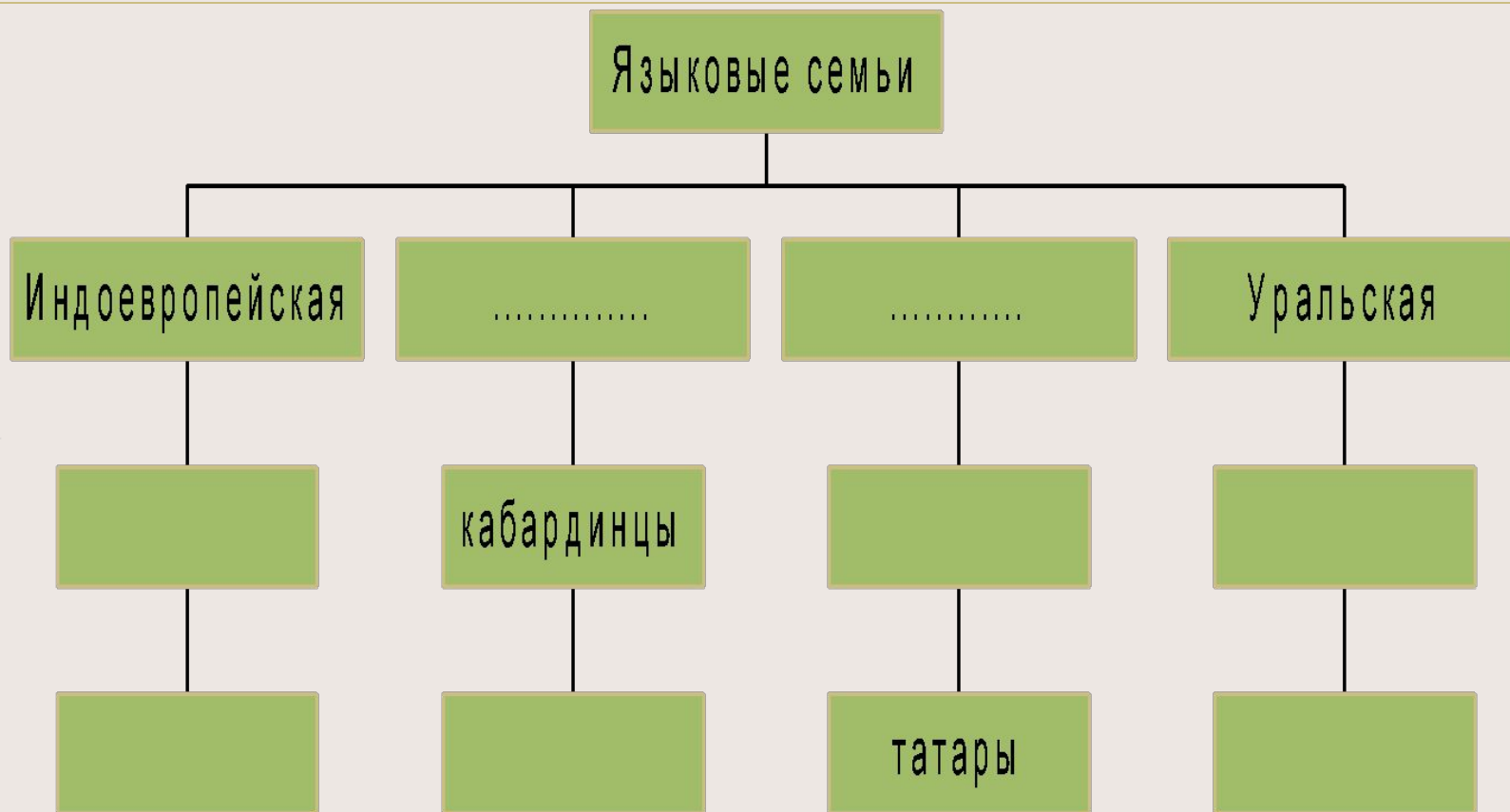
Учитель географии МОУ СОШ № 1  
**Бородина Наталья Александровна**



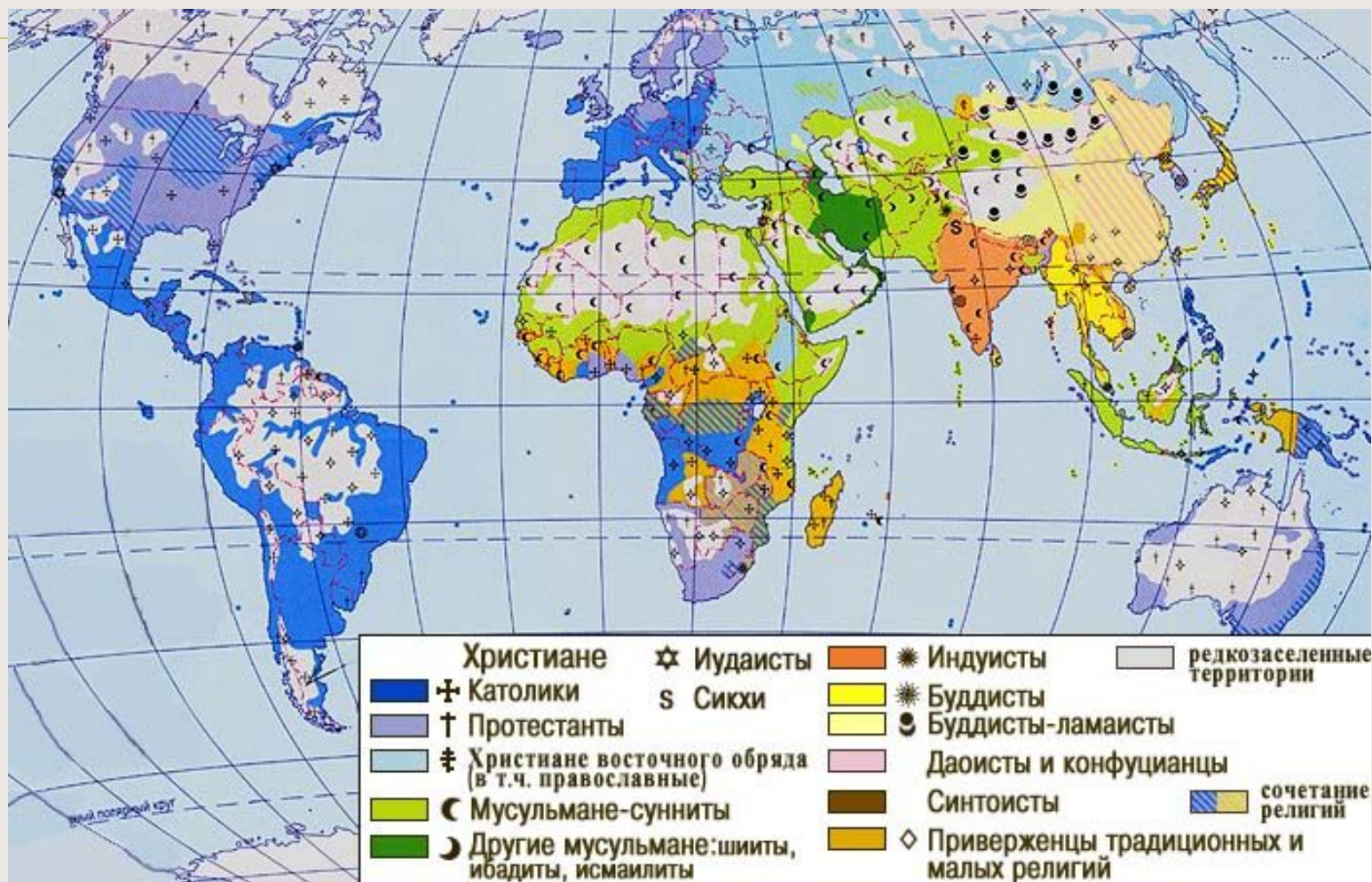
## Цели:

- познакомиться с религиозным составом России;
- выделить этапы формирования религиозной карты России,
- сопоставить географию религий России с внешней политикой России

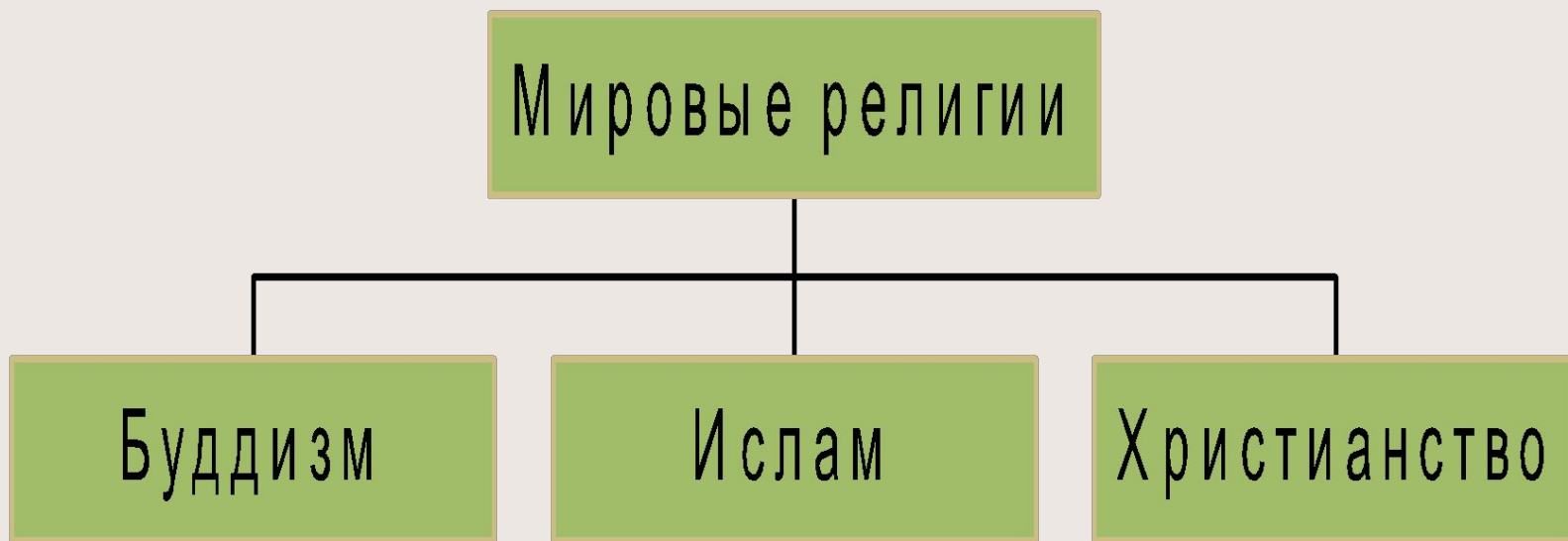
# Продолжите заполнение схемы



# Религиозный состав населения



# Какие религии исповедуются народами России?



# Основные религии России


Буддизм



Ислам



Христианство



# Христианство



# Религиозный состав населения России

Религии	Народ	Место проживания
Православие (христианство)		
Ислам		
Буддизм		
Иудаизм		



# Основные этапы формирования религиозной карты России

## Христианство


- 988 г. - принятие христианства в Древнерусском государстве
- 1054 – разделение единой христианской церкви (православие)
- XIY - XYI вв. – расцвет монастырского строительства



# Христианство



# Троице-Сергиева лавра



Основана

предположительно в  
1335 г. На холме  
Маковец среди  
дремучего леса Сергей  
Радонежский построил  
«церковку малу» и  
келью

# Троице-Сергиева лавра



При Иване Грозном в  
1559 г был  
заложен  
Успенский собор.



Настоятелем  
Лавры является  
Патриарх  
Московский и  
всёя Руси

# Киево-Печерская лавра



Один из древнейших монастырей Руси.

Основан в середине XI в. преподобными Антонием и Феодосием Киево-Печерскими. Монастырь стал центром распространения христианства



# Киево-Печерская лавра



Здесь жили и  
творили самый  
знаменитый  
русский  
летописец Нестор  
и первый  
живописец  
Древней Руси  
Алипий,  
здесь исцелял  
больных врач-  
монах Агапит

# Соловецкий монастырь



Соловецкий монастырь – собиратель и хранитель древнерусского рукописного наследия, а также древнерусских музыкальных традиций

# Ислам





# Ислам

## Основные этапы формирования религиозной карты России

---

- 922 г . приняла Волжская Болгария (территория современной Самарской области и Татарии)
- УШ в. - приняли народы Дагестана
- ХУШ- ХІХ вв. – утвердился среди народов Западного Кавказа (адыгейцев, чеченцев, кабардинцев и др.)

# Ислам



# Ислам



Мусульманское  
культурное  
здание – мечеть.  
В качестве  
украшения  
мечети  
используются  
растительные и  
геометрические  
орнаменты.

# Ислам



Важной частью мечети является михраб – особая ниша, ориентированная в сторону Мекки, куда молящиеся должны быть обращены лицом.

# Ислам



Снаружи к мечети  
пристраиваются башни  
– минареты, откуда  
служители – муэдзины  
призывают верующих  
к молитве.

При входе в мечеть  
обязательно надо  
снимать обувь.

# Буддизм



# Буддизм

## Основные этапы формирования религиозной карты России

- XVII – XVIII вв. в Забайкалье
- XVIII – XIX вв. в Тыву принесли ламы-миссионеры из Монголии и Тибета.



# Буддизм





# Традиционные религии





Шаманское святилище

# Иудаизм

## Основные этапы формирования религиозной карты России



- национальная религия
- география иудаизма связана с расселением евреев ( крупные города, значительные культурные и научные центры)



# Иудаизм



## Религиозный состав населения России

Религии	Народ	Место проживания
Православие (христианство)	Русские, украинцы, белорусы, осетины, карелы, коми, коми- пермяки, удмурты, марийцы, чувашаи, хакасы, якуты	Центральная Россия, Северная Россия, Урало-Поволж
Ислам	Татары, башкиры, черкесы, ингуши, лезгины	Центральная Азия, Северный Кавказ
Буддизм	Буряты, калмыки, тувинцы	Забайкалье, Прибайкалье, Низовья Волги, Алтай, Тува
Иудаизм	Евреи	Еврейская автономная область

Используя текст учебника, выпишите основные этапы формирования религиозной карты России.

- 988 г. - принятие христианства в Древнерусском государстве
- 1054 – разделение единой христианской церкви (православие)
- XIV - XVI вв. – расцвет православного монастырского строительства
- 922 г . приняла ислам Волжская Болгария (территория современной Самарской области и Татарии)
- VII в. - приняли ислам народы Дагестана
- XVIII- XIX вв. – ислам утвердился среди народов Западного Кавказа (адыгейцев, чеченцев, кабардинцев и др.)
- XVII – XVIII вв. Проник буддизм в Забайкалье
- XVIII – XIX вв. в Тыву буддизм принесли ламы-миссионеры из Монголии и Тибета.
- география иудаизма связана с расселением евреев  
( крупные города, значительные культурные и научные центры)

## КАК ГЕОГРАФИЯ РЕЛИГИИ ВЛИЯЕТ НА ВНЕШНЮЮ ПОЛИТИКУ РОССИИ?

- Религиозная принадлежность населения – один из важных факторов, воздействующих на внешнюю политику государств.
- России традиционно поддерживает дружеские связи с теми странами, где преобладает православная религия: Грецией, Болгарией, Югославией, Македонией, Румынией, Украиной и Белоруссией
- Одна из задач российской политики в ближнем зарубежье – забота о русскоязычном населении, где большинство верующих – православные.