


Муниципальное казенное общеобразовательное учреждение
«Аннинская средняя общеобразовательная школа
с углубленным изучением отдельных предметов»
п.г.т. Анна Воронежской области



Земля и Человечество

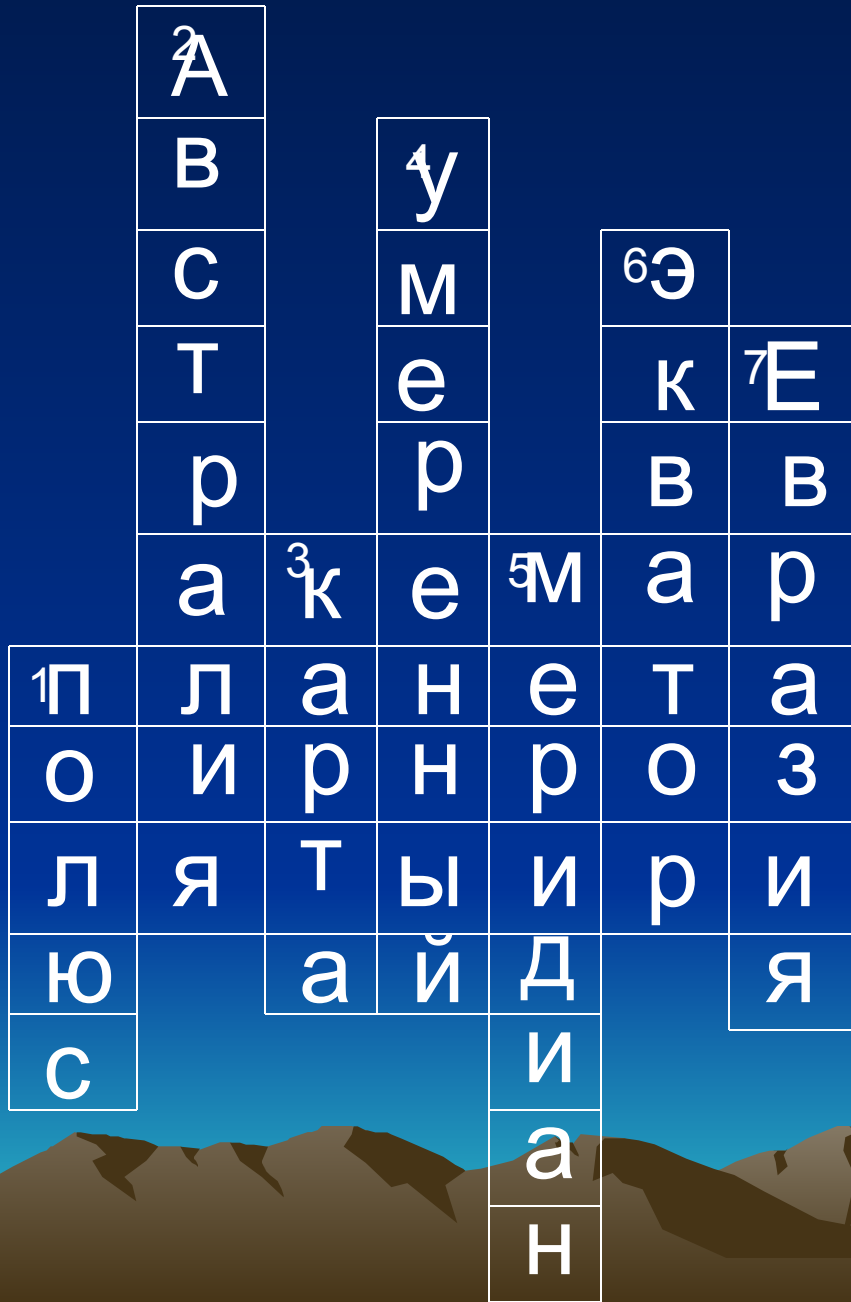
Белокопытова Марина Николаевна,
учитель начальных классов



Что такое
окружающий мир?



Кроссворд для географов.



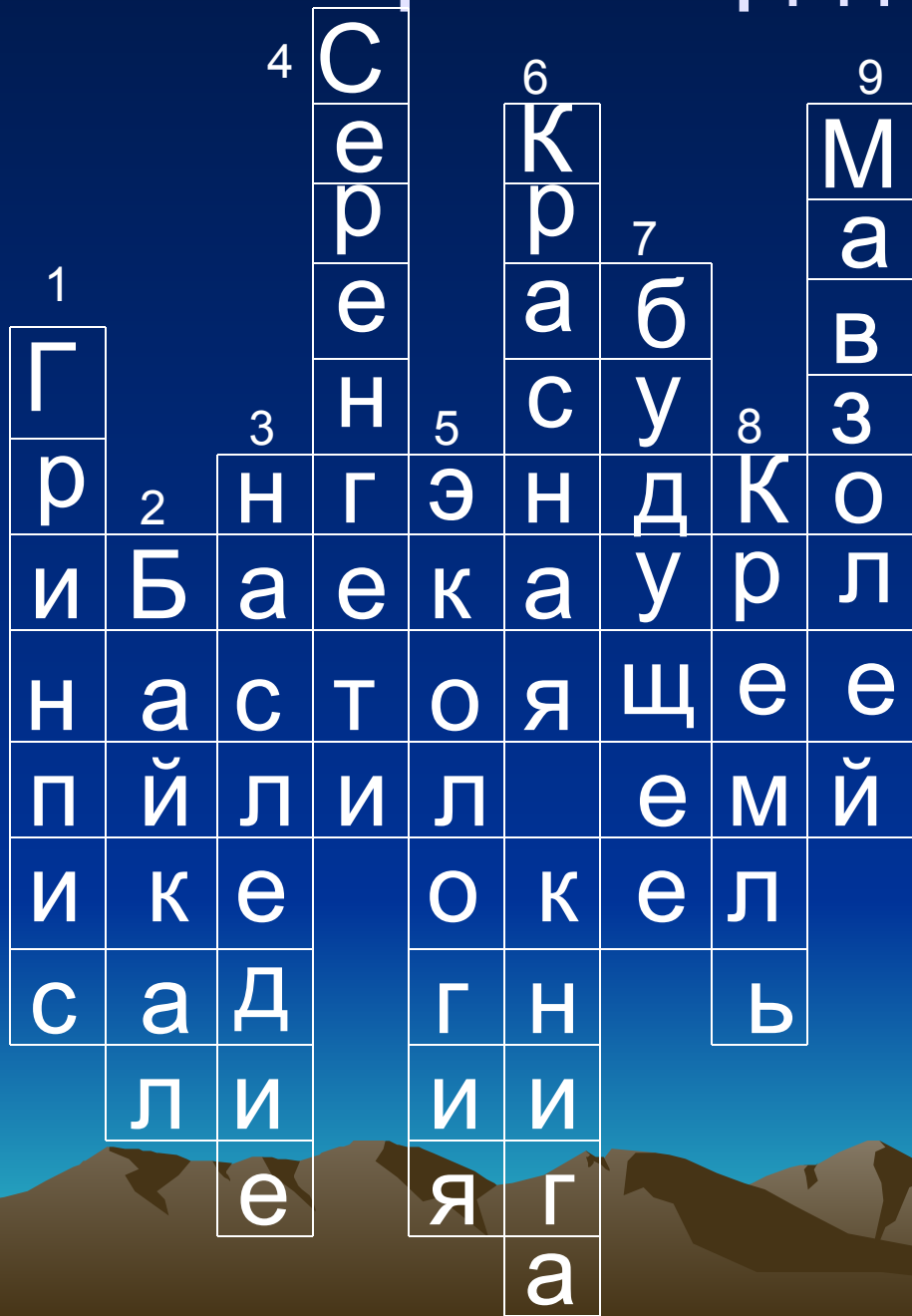
1. Самая крайняя точка земного шара, через которую проходит земная ось.
2. Самый маленький материк.
3. Изображение земной поверхности на плоскости.
4. Тепловой пояс в котором мы живём.
5. Воображаемая линия, соединяющая северный и южный полюса.
6. Воображаемая линия, которая делит земной шар на северное и южное полушарие.
7. Самый большой по площади материк.

Кроссворд для историков.



1. Записи, которые велись год за годом о событиях своего времени на Руси.
2. Хранилище документов.
3. Специалист по истории.
4. События, случившиеся после рождения Христа – это... .
5. Десять веков.
6. Счёт лет называется
7. Наука, которая узнаёт о прошлом, изучая древние предметы, извлекаемые из земли.

Кроссворд для ЭКОЛОГОВ.



1. Международная экологическая организация.
2. Природное наследие России – озеро... .
3. Самые выдающиеся достопримечательности природы и культуры – Всемирное
4. Национальный парк Африки.
5. Наука о взаимодействии живых организмов между собой и средой обитания.
6. В неё внесены самые редкие животные и растения.
7. От каждого человека зависит ...нашей планеты.
8. Московский ... - Всемирное культурное наследие.
9. Гробница царя Мавсола из Семи чудес света.

Окружающий нас мир – это
Вселенная, планета,
прошлое, настоящее.



Окружающий нас мир – это
Вселенная, планета, прошлое,
настоящее, небесные тела
Солнечной системы, поверхность
Земли, исторические источники,
Всемирное наследие.



Тест.

1. Тепловой пояс, проходящий через экватор, называется ...

- а) полярный;
- б) тропический;
- в) умеренный.

2. Условное изображение поверхности Земли на плоскости называется ...

- а) географическая карта;
 - б) глобус.
- 
- A stylized silhouette of a mountain range in shades of brown and tan, positioned at the bottom of the slide against a blue background.

3. «Лёгкими нашей планеты»
называют ...

а) хвойные леса;

б) широколиственные леса;

в) тропические леса.

4. Эмблему «Большая панда» имеет:

а) Гринпис;


б) Всемирный фонд дикой природы.



5. Исторический центр Санкт-Петербурга – это ...

- а) культурное наследие России;
- б) природное наследие России.

6. Ценные находки старины хранятся...

- а) в библиотеках;
 - б) в музеях;
 - в) в архивах.
- 

1. б)

4. б)

2. а)

5. а)

3. в)

6. б); в).

Итог урока:

Земля – наш дом.

Каждому человеку надо уметь
ценить то, что он имеет, что
его окружает, и беречь это.



Молодцы!

