

Евразия

**Самый большой материк Земли
в Северном полушарии
(часть островов в Южном полушарии).
Площадь 54,9 млн. км².**



В Евразию входят части света Европа и Азия. Омывается Северным Ледовитым, Тихим, Атлантическим и Индийским ок. и их морями; площадь островов ок. 2,75 млн. км².


Евразия

Европа

Азия



**Германские
Альпы**



**Лесное озеро в
Альпах**



**Ленские
столбы**



**Ледоход на р.
Индигирка**

Европа.



ЕВРОПА, часть света

S = ок. 10 млн. км², образующая вместе с Азией материк Евразия (о сухопутной границе Европы см. Азия). Омывается Атлантическим и Сев. Ледовитым ок. и их морями. Площадь островов ок. 730 тыс. км².

Мак Н — 4807 м (г. Монблан).

Преобладают равнины (крупные — Восточно-Европейская, Среднеевропейская, Средне- и Нижнедунайская, Парижский басс.).

Горы занимают ок. 17% территории (основные — Альпы, Карпаты, Пиренеи, Апеннины, Урал, горы Скандинавского и Балканского п-овов).

Действующие вулканы в Исландии и Средиземноморье.



влк. Везувий



р. Дунай




Равнины Исландии



влк. Этна



Долина Гейзеров



Водопады Рейна




Карпаты



р. Рейн

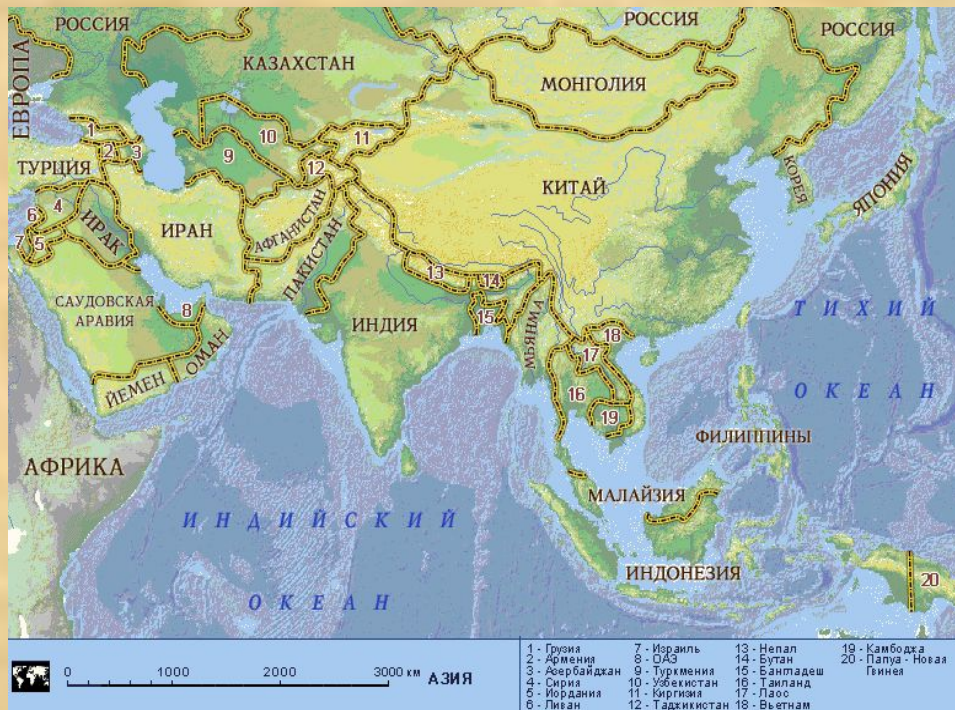


р. Волга



г. Казбег


Азия.



АЗИЯ, самая большая часть света (ок. 43,4 млн. кв. км), образует вместе с Европой материк Евразию. Граница между Азией и Европой обычно проводится по Уралу (гребню или его восточному подножию, рр. Эмба, Кума, Маныч, по осевому водоразделу Б. Кавказа, морям Каспийскому, Азовскому, Черному и Мраморному, прол. Босфор и Дарданеллы). С Африкой Азия соединена Суэцким перешейком, от Сев. Америки отделена Беринговым прол. Омывается Сев. Ледовитым, Тихим и Индийским океанами и их окраинными морями, а также внутриматериковыми морями Атлантического ок.

**Площадь островов св. 2 млн. км².
Средняя высота 950 м,
наибольшая — 8848 м
(г. Джомолунгма, высшая точка Земли).**

Сибирская тайга




Байкал



Саха Якутия

Эверест



Ленские столбы



Оймякон – полюс холода



Канчанджунга



р. Лена



Сихотэ-Алинь