

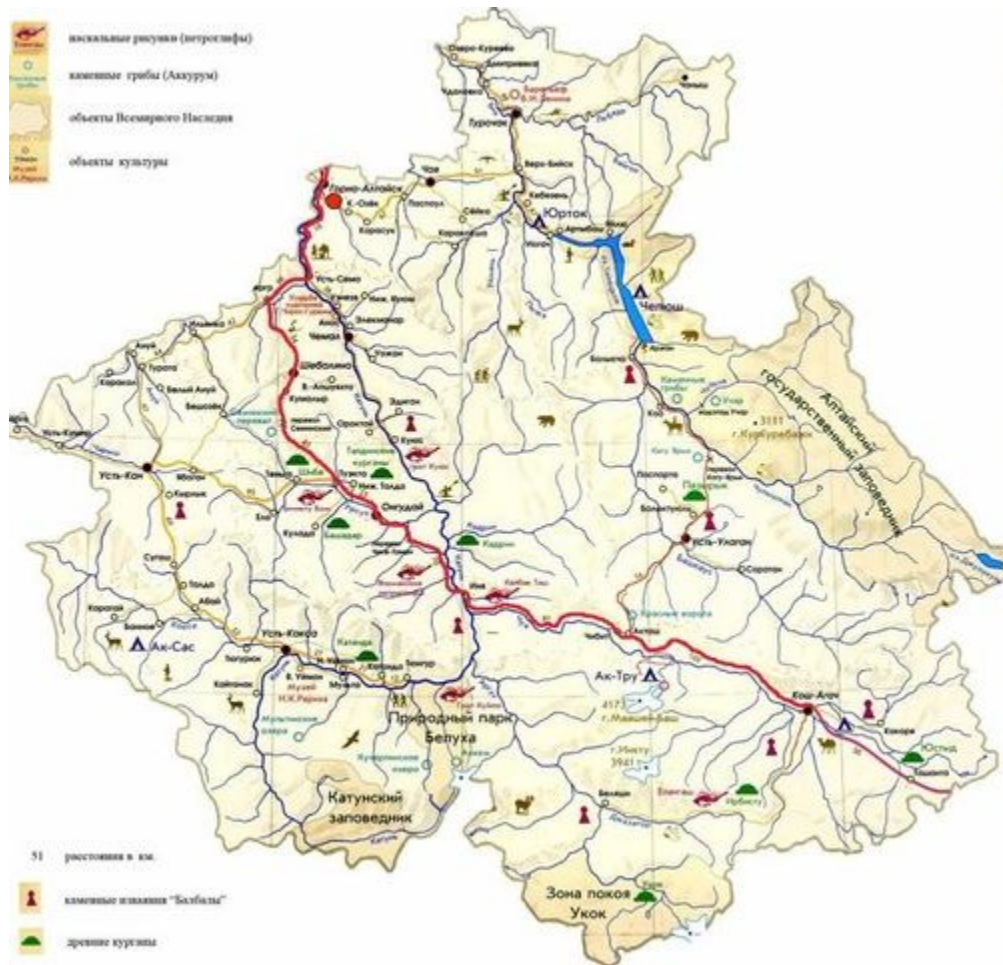
# Алтайский заповедник



# Логотип Алтайского природного биосферного заповедника



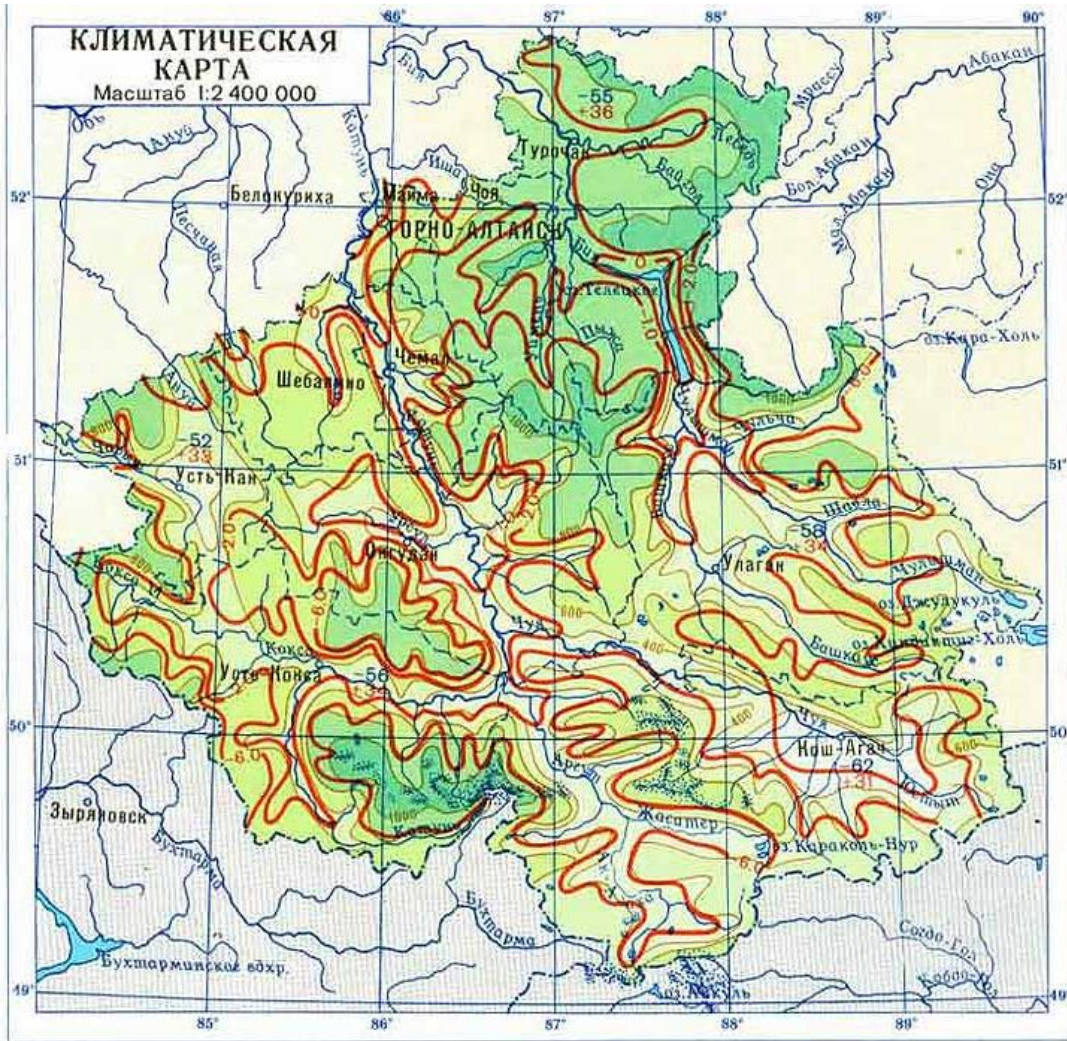
# Географическое положение заповедника.



# Рельеф.



# Климат Алтая.




ТЕМПЕРАТУРА ВОЗДУХА (в °С)

- 2.0 — Среднегодовые изотермы
- 52 Абсолютный минимум температуры
- +34 Абсолютный максимум температуры

СРЕДНЕГОДОВОЕ КОЛИЧЕСТВО ОСАДКОВ (в мм)

менее 200	400	600	800	1000	более
-----------	-----	-----	-----	------	-------

Специальное содержание карты разработано Н.Ф. Харламовой по материалам Западно-Сибирского территориального управления по гидрометеорологии и мониторингу природной среды



Телецкое озеро - одно из самых удивительных мест Горного Алтая.



# Река Чулышман берет начало в озере Джулукуль



# Типичный ландшафт Алтайского заповедника.





# Растительный и животный мир Алтая

Фауна в основном типично таежная, отчасти горная и в очень малой степени степная. В заповеднике отмечено 73 вида млекопитающих, 310 видов птиц, 10 видов земноводных и пресмыкающихся.



Марал



Росомаха



Горный баран



Снежный барс



Бородач



Желна



Гусеница махаона

Флора Алтайского заповедника  
насчитывает около 1500 видов растений,  
много эндемиков и реликтов



Дендрантема  
выемчатолистная



Кандык сибирский

Отдельные экземпляры кедра достигают  
возраста 600 лет.



# Водопад «Корбу»



# Экскурсионные маршруты



# Экологический Слёт-фестиваль клубов Друзей Алтайского заповедника...





# Фотогалерея









instantcms







# Территории заповедника входит в состав объекта Всемирного природного наследия ЮНЕСКО «Алтай — золотые горы»

