

МАМОНТОВСКИЙ МОНОСТЫРЬ

Историческое краеведение.
(внеклассное мероприятие,
виртуальная экскурсия)

Автор:


учитель биологии МВСОУ Кулеватовской
всош при ИК №4.

Щербакова Л.А.

Дорога в монастырь




Общий вид.



Строительство храма.



Николай Чудотворец



У святого источника.



У святого озера.



Спуск к святому озеру.



Вход в святое озеро.




Купальня.




Место отдыха.




Действующий храм.



Вид от купальни.



По лестнице к храму.



Малое озеро на территории.



Монастырь.



Место отдыха.




Место службы.




СВЯТОЙ ИСТОЧНИК.




Вид храма от купальни.



На территории монастыря.



Колокольня храма.



Вход в храм.



Историческая справка.

- МАМОНТОВСКИЙ монастырь основан на реке ЦНЕ в 1629 году (ныне Мамонтова пустынь) имел более 1500 десятин пахотной земли. Ему же в это время принадлежали 2 слободы, две деревни с населением 702 человека.

Литература.

- Материалы предоставленные: сосновским отделением охраны памятников истории и культуры;
- отделом культуры Сосновского поссовета;
- Сосновским народным музеем.