

- 1           грунтовые воды
- 2           гравий
- 3           минеральная вода
- 4           водоносный слой
- 5           межпластовые воды
- 6           водопроницаемый слой
- 7           артезианский колодец
- 8           гранит
- 9           водоупорный слой

# Замените цифры буквами

<b>1</b>	<b>2</b>	<b>3</b>	<b>4</b>	<b>5</b>	<b>6</b>	<b>7</b>	<b>8</b>	<b>9</b>
<b>а</b>	<b>и</b>	<b>о</b>	<b>п</b>	<b>л</b>	<b>р</b>	<b>н</b>	<b>ь</b>	<b>в</b>

# ГИДРОСФЕРА


- водная оболочка Земли

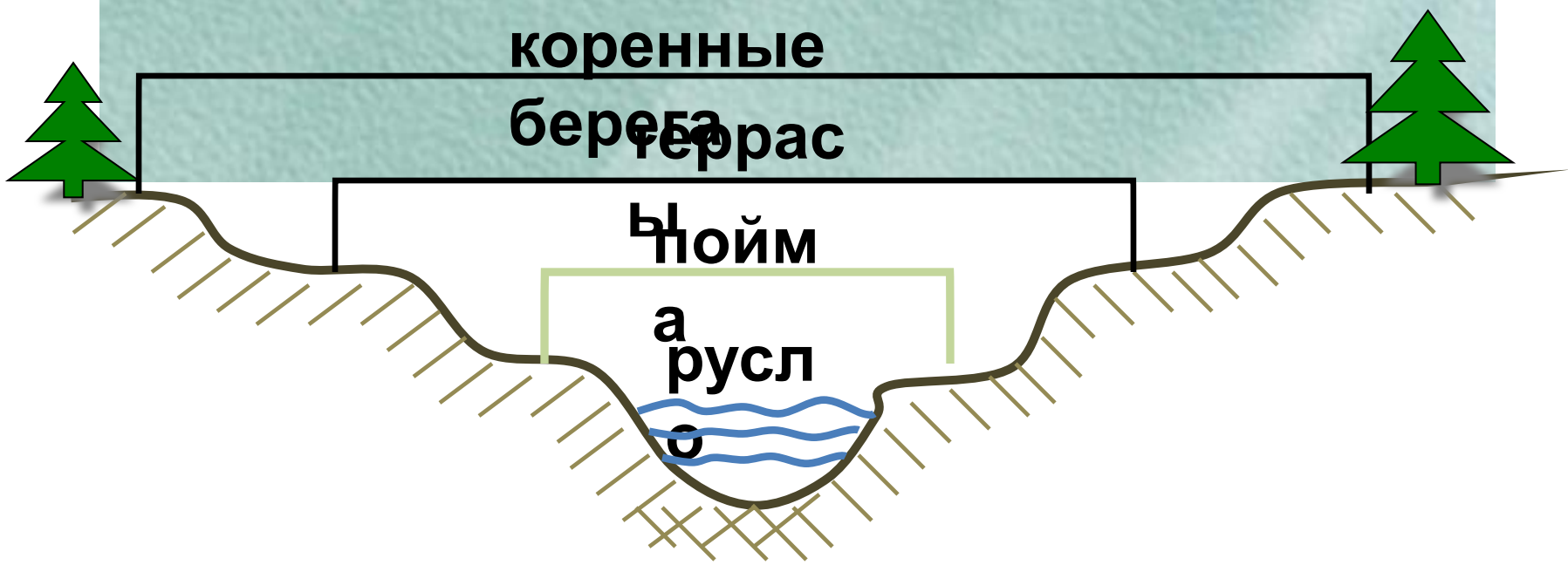




Река – это природный водный поток,  
текущий в выработанном углублении,  
которое называется руслом реки.

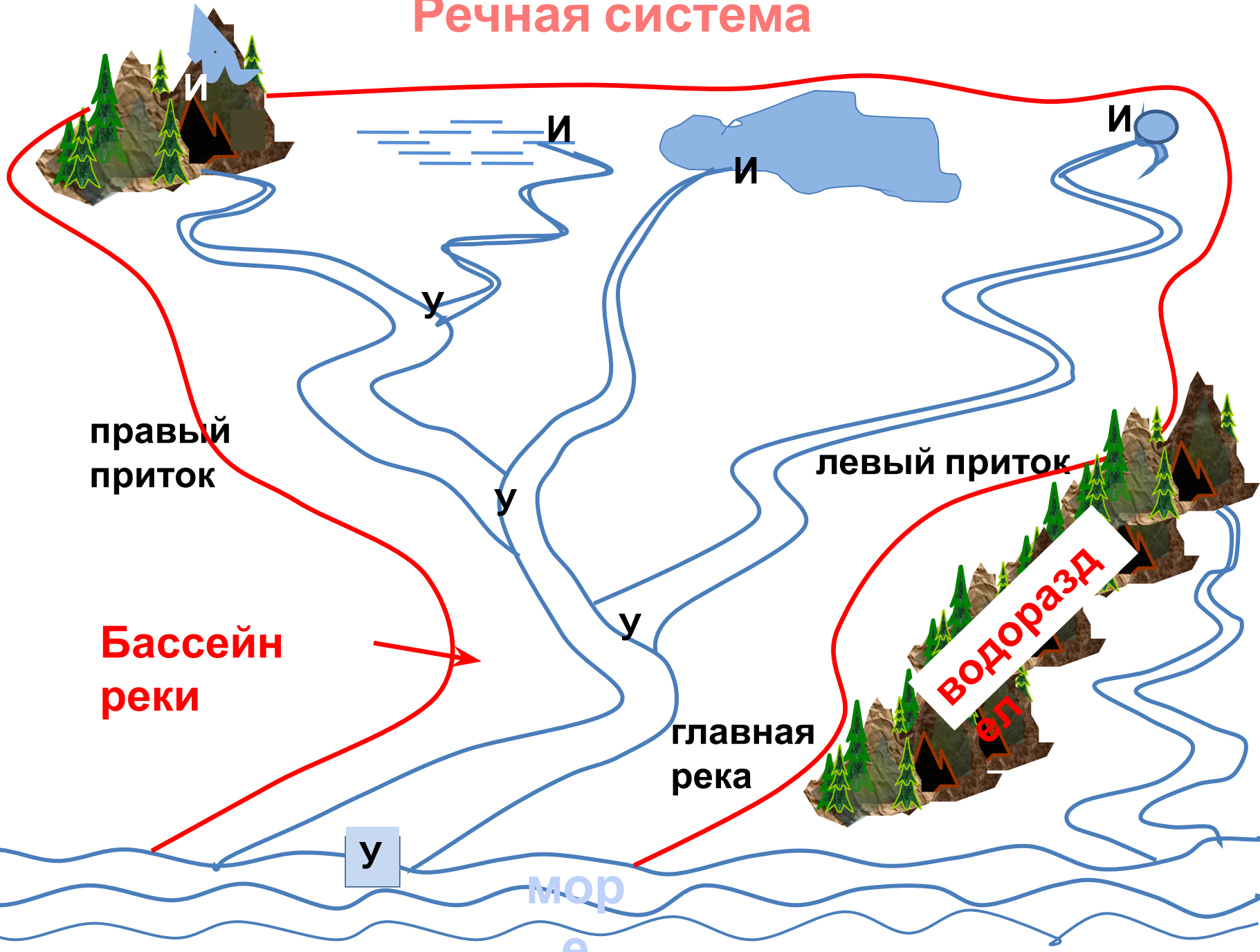
ТО ТАКОЕ РЕКА





**СТРОЕНИЕ РЕЧНОЙ  
ДОЛИНЫ**

# Речная система



# Питание и режим реки Юромка

	зима	весна	лето	осень
Тип питания	<p>п о д з е м н о е</p> <p>снегов ое</p> <p>дождевое</p> <p>смешанное</p>			
Режим	ледостав	ледоход	паводк	ледостав
	межень	половодье	межень	став

Типы питания рек

- подземное
- снеговое
- дождевое
- ледниковое
- смешанное



- Место, где начинается река, называется....
- Выработанное рекой углубление на земной поверхности, по которому она течет, называется....
- Территория, с которой стекают в реку поверхностные и подземные воды, называется....
- Место впадения реки в море, озеро или другую реку, называется....
- Часть речной долины, заливаемая водой при половодьях и паводках, называется....
- Река со всеми притоками называется....
- Граница между бассейнами двух рек или бассейнами двух морей, океанов называется....
- Покажите исток, устье, притоки р. Волга
- Покажите бассейн р. Северная Двина
- Что является водоразделом между реками Северная Двина и притоками Р. Волга
- Почему на пойме самые хорошие луга?
- Почему река зимой не исчезает?
- Объясните поговорку: «Река Ока Волге правая рука»  
Что можно назвать левой рукой Волги



# ДОМАШНЕЕ ЗАДАНИЕ

- ✓ Параграф 30 (п.1-3), задание 5, 6
- ✓ Составить кроссворд по теме

**ИЛИ**

подобрать стихотворения о  
реках





**Озеро**



**Болото**



**Ледник**



**Родник, источник**





**Море**



**Другая река**



**Озеро**



**Океан**

