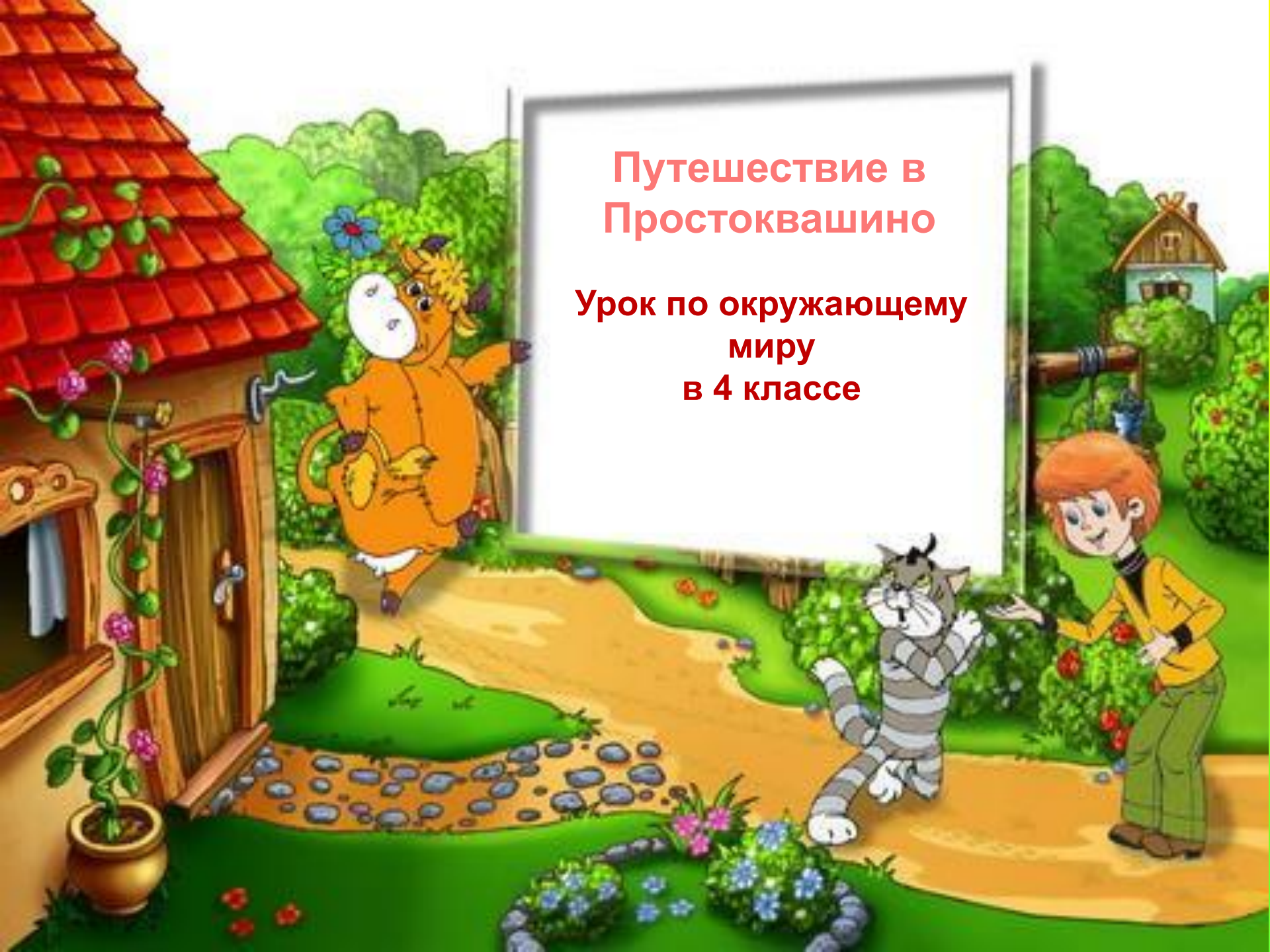


Путешествие в Простоквашино

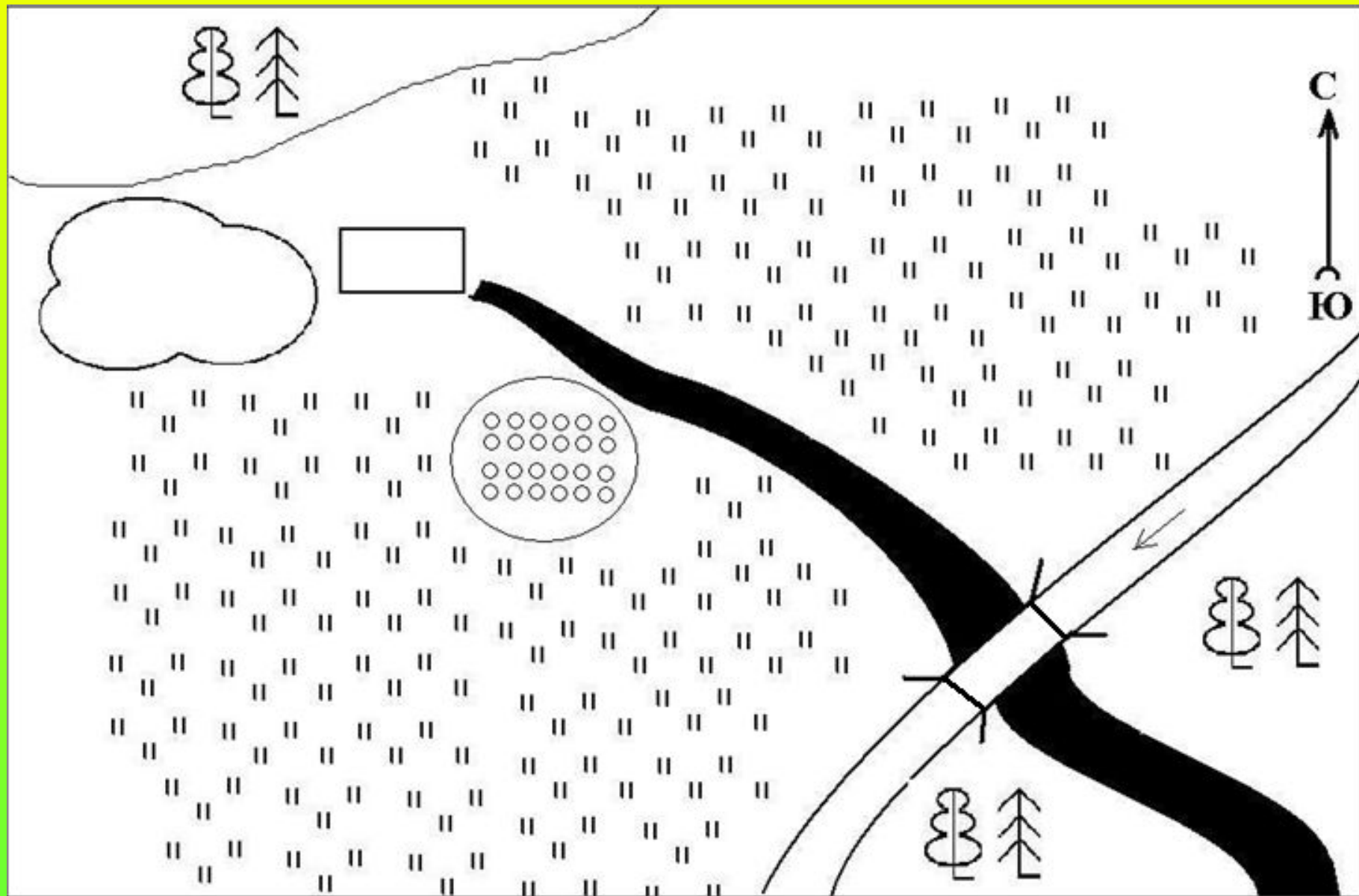
Урок по окружающему
миру
в 4 классе




**Нам порою
неизвестного.
Миру знаний нет
предела,
Так скорей друзья за
дело.**

**- Готовы потрудиться,
наукам разным
пОУЧИТЬСЯ?**

Письмо



Отправляемся в путь!



**Что такое план
местности?**

План местности

**– это вид сверху
небольшого участка, на
котором изображены
объекты с помощью
условных знаков**

Каким образом можно увидеть местность сверху?




**Предметы на
местности
изображаются с
помощью УСЛОВНЫХ
ЗНАКОВ.**

Какой из этих рисунков является планом местности?



Чего не хватает на этом листе?



**Начинается с порога
Даже дальняя ...**


Дорога



Он зелёный, много в
нем чудес.

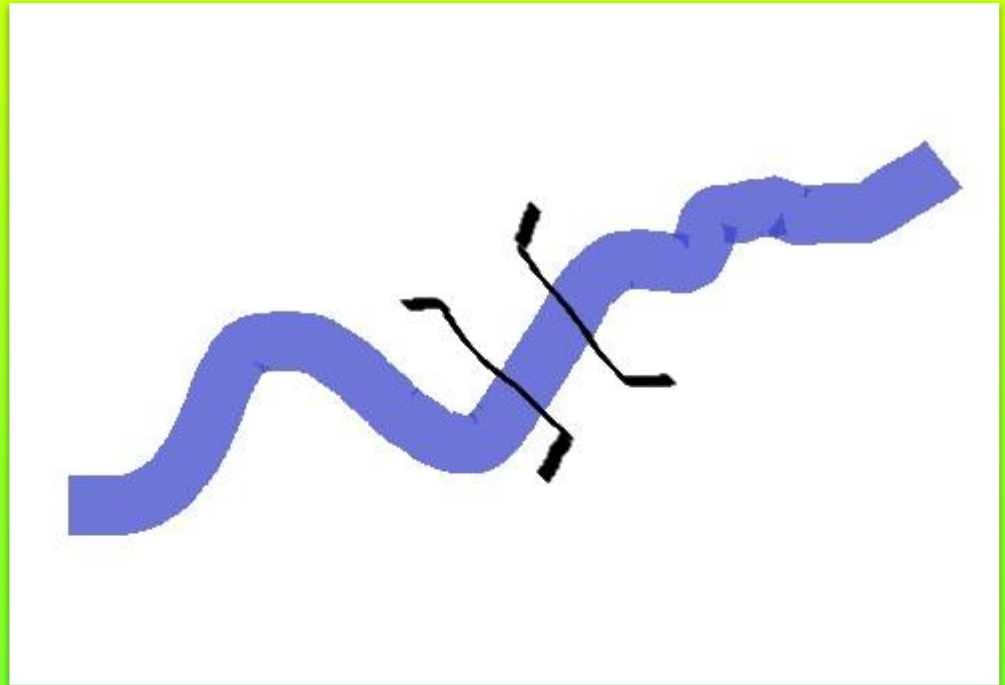
Все понятно, это ...

Лес
(Смешанный
лес)



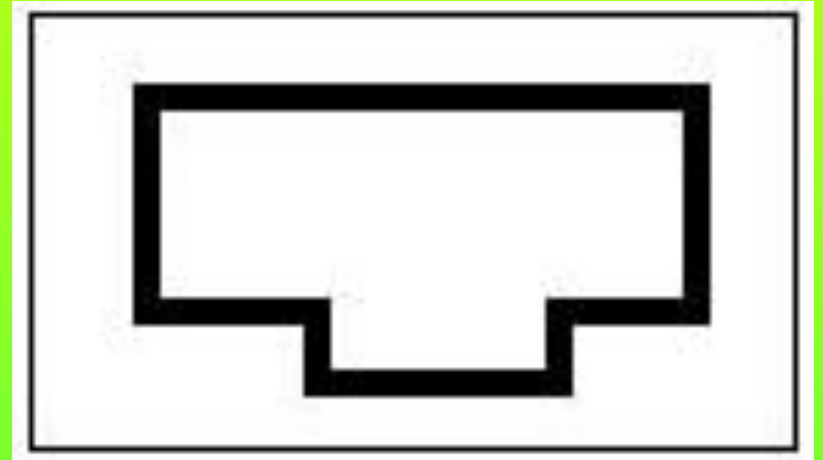
Голубая карета – едет
все лето.
Зима настает – ...
встает.

Река
(Мост)



Это кладёшь разных
знаний,
Это вам не «кока-кола!»
Это старт для всех
призваний,
А короче это

Школа
(здание)




В земле живет
И бежит, и бьёт
Чистый да свежий -
И никто в земле сырой
Его не удержи

Родник




Не море, не земля,
Корабли не
плавают,
А ходит чепь за

Болото,
озеро




Фруктов ый сад



Пашня, огород



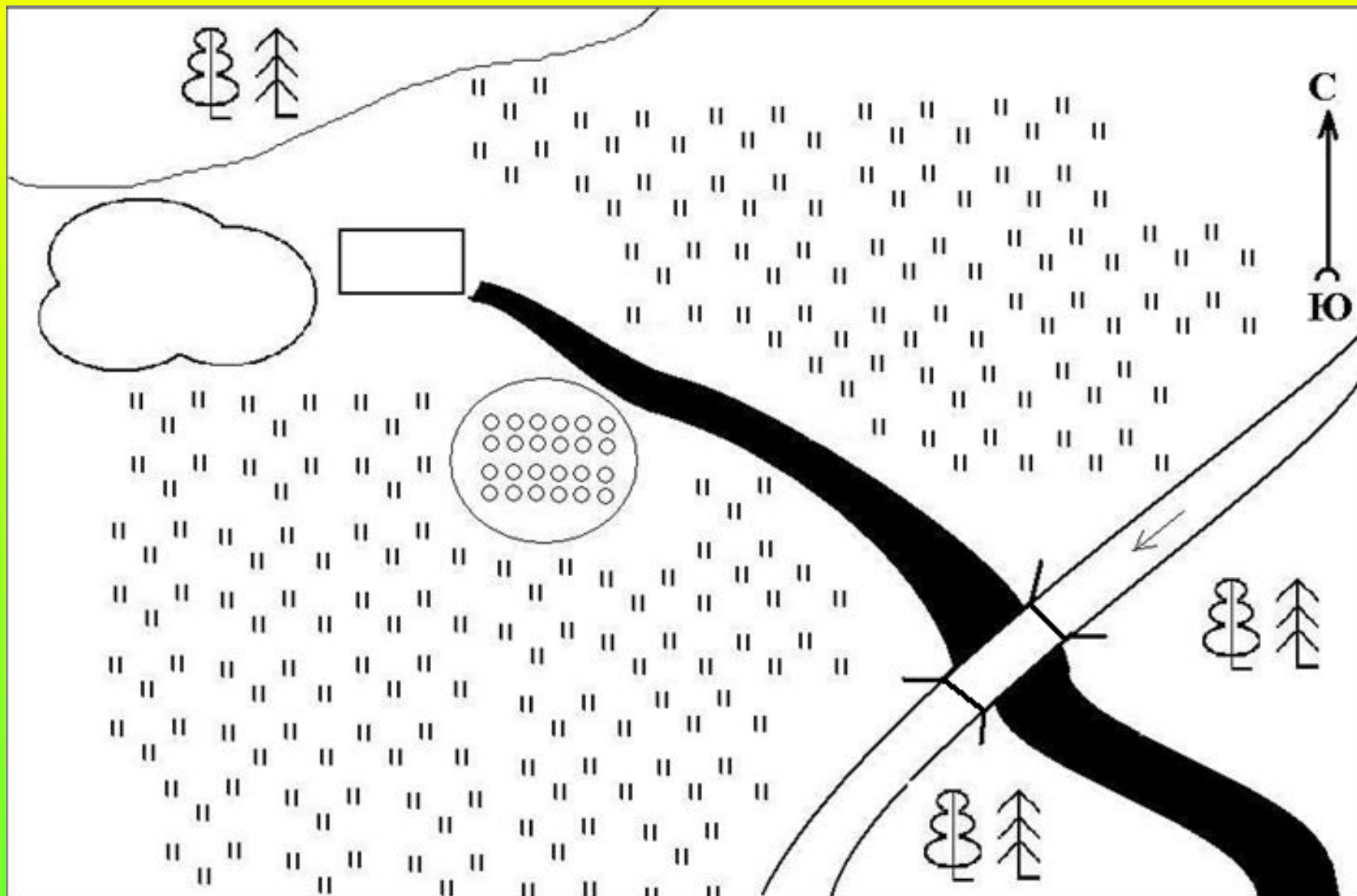
Луг






ГОРИЗОНТ

Что означает стрелка в правом верхнем углу?



Как определить стороны горизонта?



Как определить стороны горизонта?



по отдельно стоящему
дереву



по пню



по лишайникам



по весеннему
таянию снега

Как определить стороны горизонта?



**Магнитную стрелку на север манила
Какая-то всем непонятная сила.**

И вот разгорелись научные споры:

Что тянет её в ледяные просторы?

Медведи? Тюлени? Коварные льды?

А может сиянье Полярной звезды?

Учитель Попов, улыбаясь, ответил:

- Ох, любите вы фантазировать, дети!

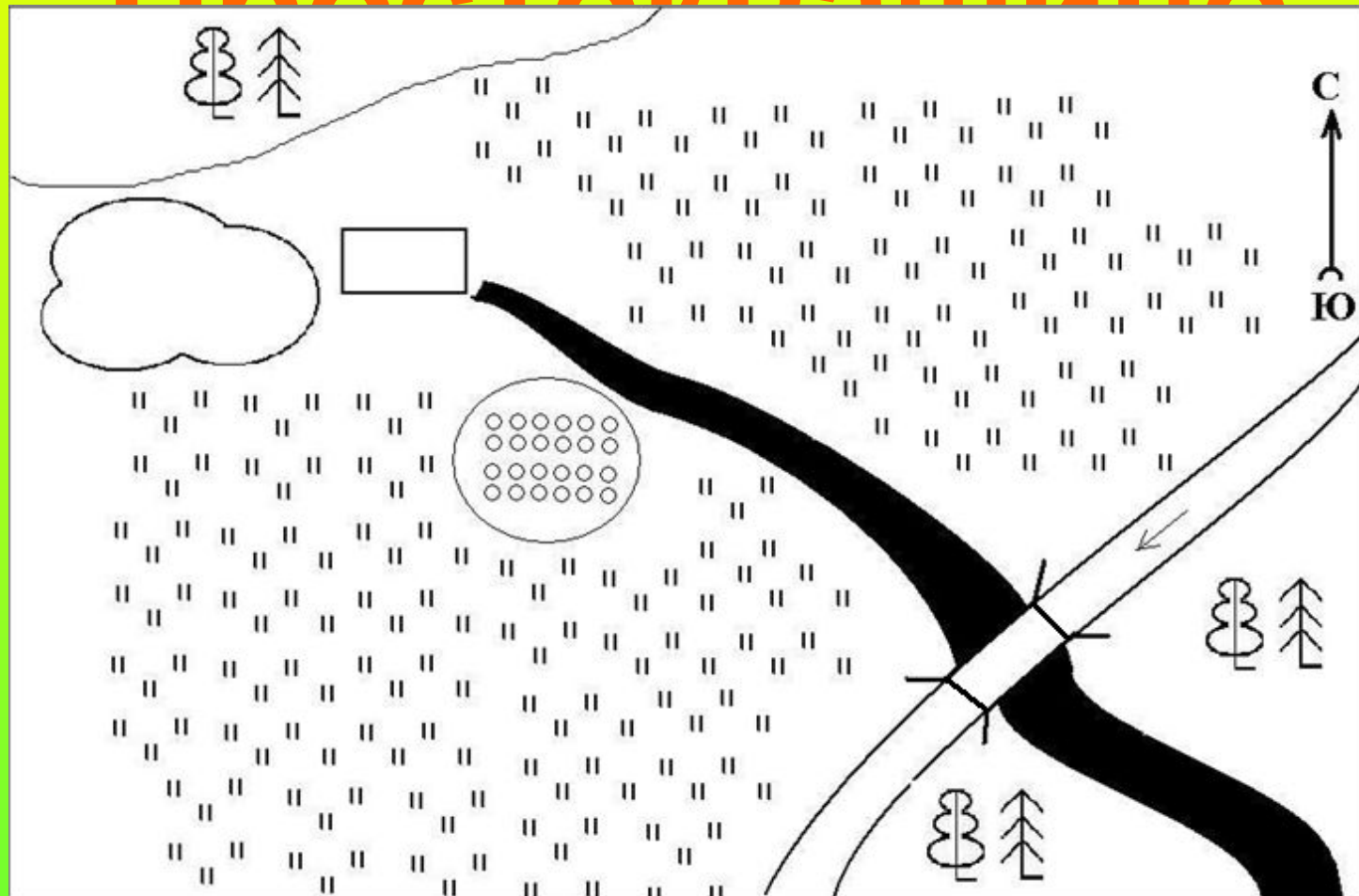
Науке известно давно, что манит

Магнитную стрелку на север магнит...

Правила пользования компасом.

1. Компас положить на ровную поверхность.
2. Повернуть корпус компаса так, чтобы магнитная стрелка указывала на север.
3. Ориентироваться относительно сторон горизонта.

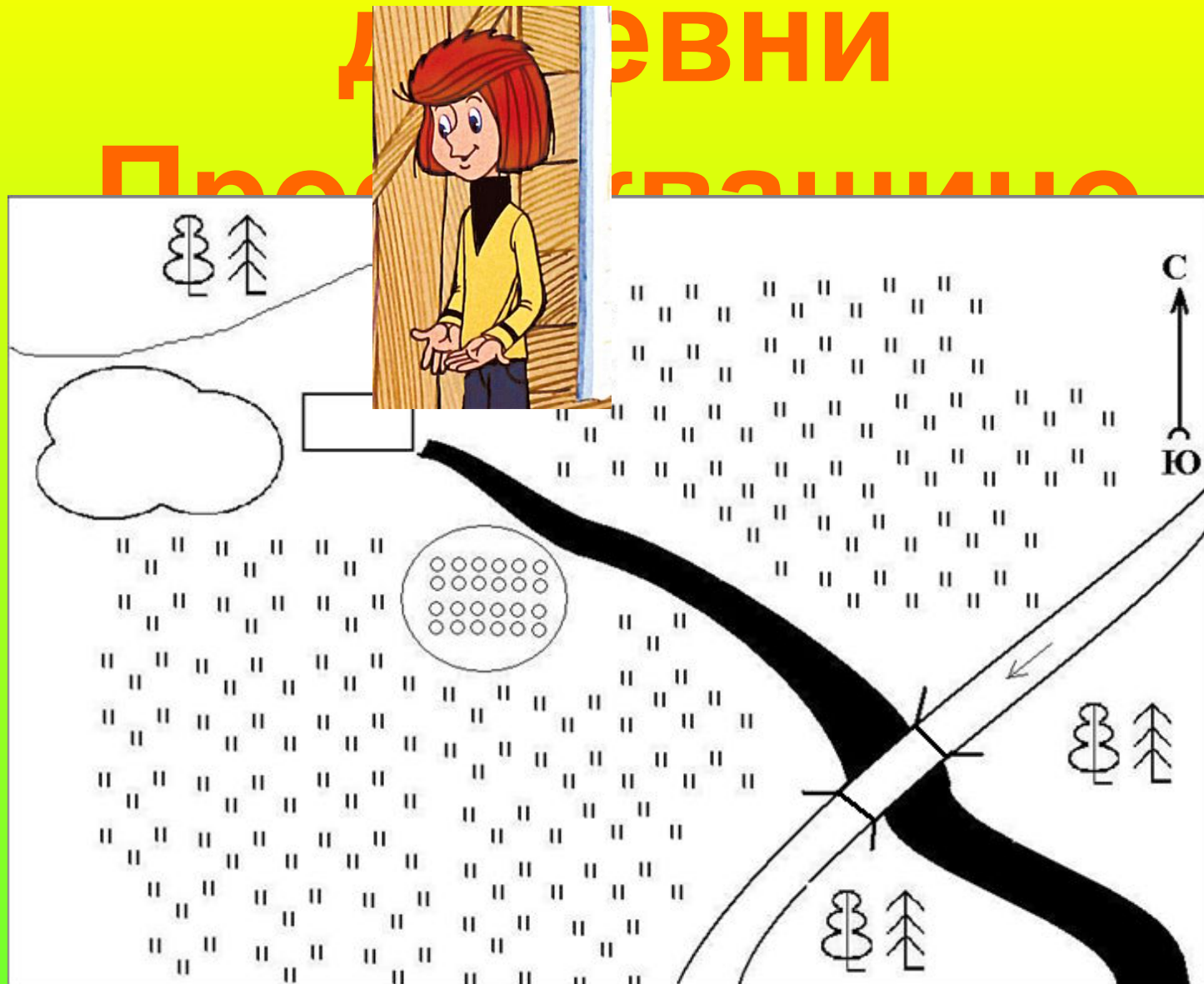
План местности деревни Простоквашино

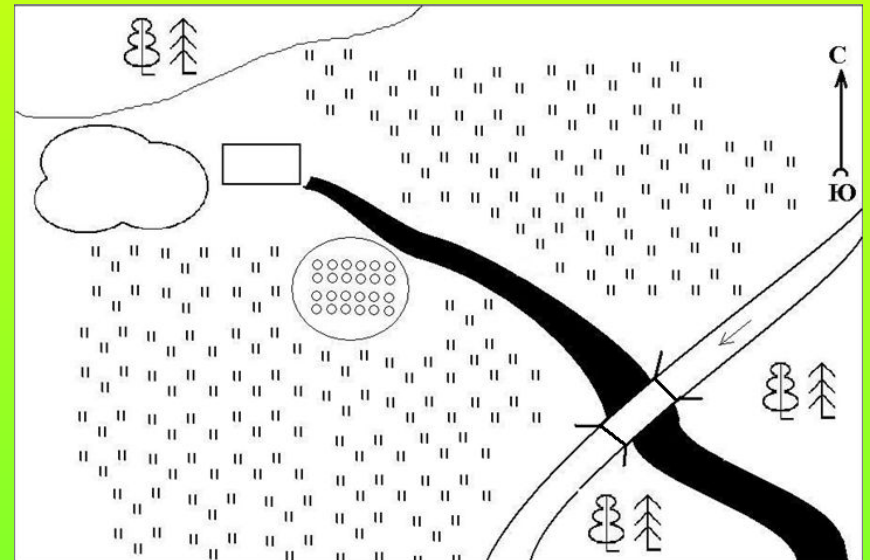


План местности

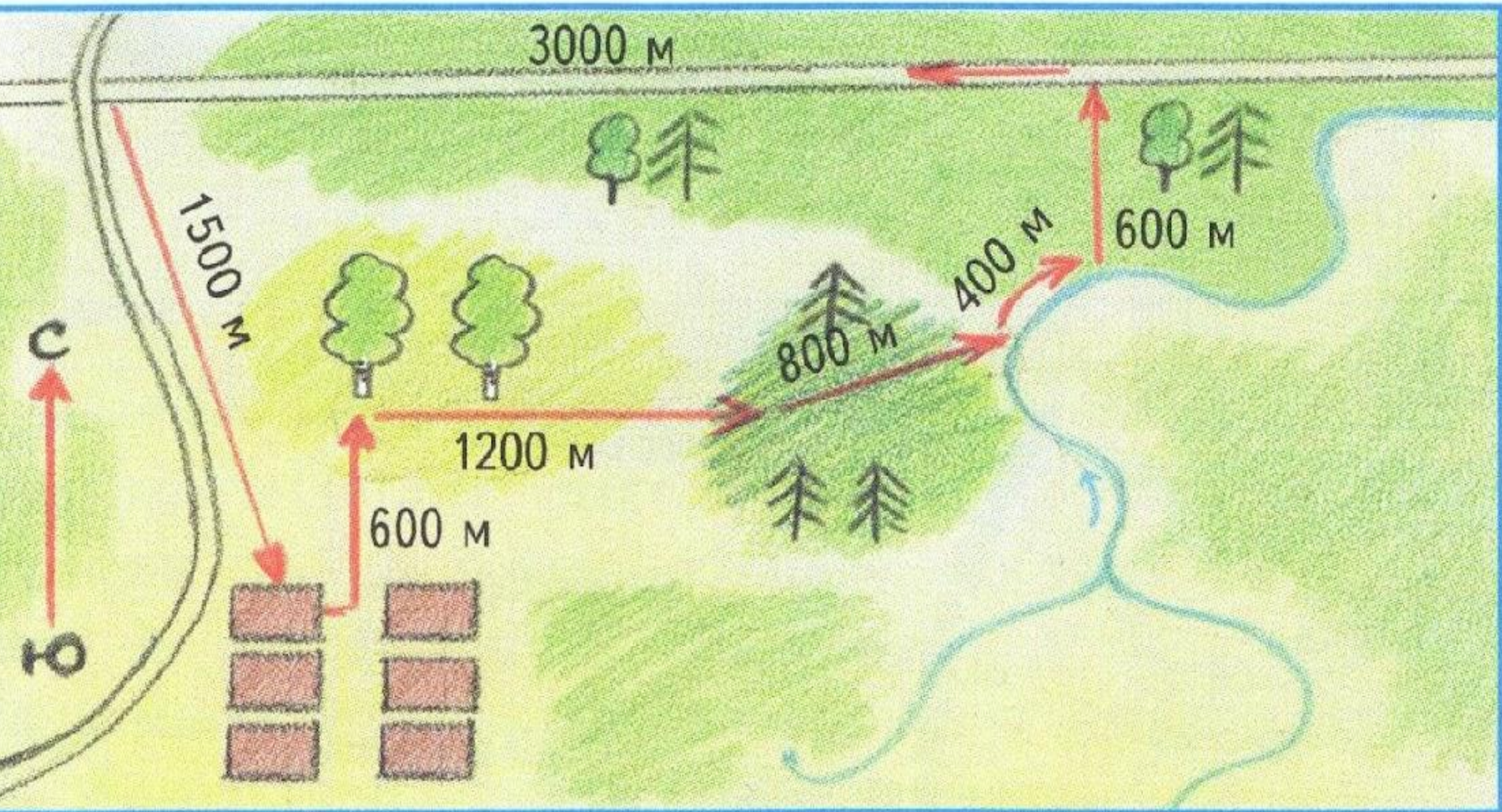
Древни

Проводы





Попробуйте пройти путь за грибами с почтальоном Печкиным



СПАСИБО

ЗА

УРОК!!!