

Животный мир Иркутской области



Лось



Косуля



Кабан



Бурый медведь



Соболь



Глухарь



Рябчик



Тетерев



Серая куропатка



Белка



Марал



Кабарга



Баргузинский заповедник

Баргузинский заповедник расположен в центральной части республики Бурятия. Он является старейшим заповедником России. Создан в 1916 г. для сохранения северо-восточного побережья Байкала и западного склона Баргузинского хребта. Толчком к созданию заповедника стало хищническое уничтожение популяции соболя в начале XX века. Годы существования заповедника совпали с революцией и гражданской войной. Таким образом, в 1917 году работников заповедника осталось всего

5 человек, но они смогли спасти заповедник от уничтожения.

Некоторые сотрудники погибли от рук браконьеров. Первоначальная площадь для разведения соболей составляла 300 тыс. га, затем в 1951 г., она была сокращена до 52 400 га, а после восстановлена. На сегодняшний день площадь Баргузинского заповедника – 324 тыс. га и более 100 тыс. га охранной зоны.



Баргузинский заповедник



Наиболее охраняемые виды:

Пресмыкающиеся или рептилии

гадюка

полоз узорчатый

уж

щитомордник

Птицы

глухарь каменный

куропатка белая

куропатка тундренная

сова ястребиная

сыч мохноногий

сычик ворбьиный

Млекопитающие

заяц-беляк

кабарга

росомаха

рысь

Земноводные

лягушка остромордая

лягушка сибирская

углозуб сибирский


Байкальская нерпа



Уникальное животное Байкала Голомянка.



Байкальский заповедник расположен в южной части республики Бурятия



Байкальский заповедник

Наиболее охраняемые виды:

Млекопитающие

выдра

кабан

косуля

лось

медведь бурый

соболь

Птицы

глухарь

коршун черный

кукша

куропатка тундренная

осоед

Земноводные

квакша дальневосточная

лягушка остромордая

Рыбы костные

ленок

таймень

хариус

Пресмыкающиеся или рептилии

ящерица живородящая

Дальние кордоны
Витимского заповедника
недоступны для людей.

Наиболее охраняемые виды:



Птицы

аист чёрный

беркут

лунь полевой

орлан-белохвост

скопа

сокол сапсан

филин

чеглок

Млекопитающие

баран снежный

землеройка выдровая

кабарга

лось

олень северный

ондатра

соболь

Рыбы костные

сиг проходной

Витимский заповедник

Заповедник «Витимский» организован в 1982 году в юго-восточной части Бодайбинского района Иркутской области. Его площадь составляет более 585 га. Создание заповедника обусловлено в этом районе строительством Байкало-Амурской магистрали. На территории заповедника протекает много рек, ручьев и ключей.


Наиболее крупной судоходной рекой считается Витим.

На территории заповедника находится огромное количество озер.




БАЙКАЛО-ЛЕНСКИЙ заповедник

Байкало-Ленский заповедник образован на территории Качугского и Ольховского районов Иркутской области, вдоль побережья Байкала. Интерес к созданию заповедника появился с 70-х гг. со строительством Байкало-Амурской магистрали. Но проектирование заповедника началось только в 1984 г., когда природе уже был нанесен существенный урон. И до сих пор вокруг заповедника так и не удалось создать охранную зону, а весь заповедник поделили на 3 лесничества: «Берег бурых медведей», Верхнее-Ленский и Киренгский. Заповедник расположен в зоне повышенной сейсмичности, в год бывает до 200 землетрясений.



БАЙКАЛО-ЛЕНСКИЙ заповедник

Наиболее охраняемые виды:



Птицы

аист чёрный
баклан большой
гагара чернозобая
горлица большая
дербник
клинтух
коршун черный
красавка

Млекопитающие

бобр
кабарга
лось
медведь бурый
олень северный
ондатра
полёвка
полёвка-водяная
рысь
соболь
сурок черношапочный

Пресмыкающиеся или рептилии

гадюка
ящерица живородящая

Рыбы костные

ленок
сиг проходной
сиг-валек
хариус сибирский