



Тема  
презентации:  
**Канада**



# О стране

Канада — конституционная монархия с парламентарной системой.

**Площадь** — 9984 тыс. кв. км. (второе место в мире).

**Омывается** Атлантическим, Тихим и Северным Ледовитым океанами.

Граничит с США, Данией и Францией.

**Население** — 34 млн. человек.

**Столица** — Оттава.

Является федеративным государством, состоящим из 10 провинций и 3 территорий.

**Официальные языки:** английский и французский.

# География

Канада занимает почти всю северную половину материка Северной Америки и примыкающие к ней многочисленные острова.

На востоке берега страны омывает Атлантический, на западе - Тихий, а на севере - Северный Ледовитый океан.

Площадь страны - 9984 тысяч кв.км.



# Реки и озера

В Канаде больше озёр, чем в любой другой стране мира, она обладает значительным запасом пресной воды.

На востоке Канады река Св. Лаврентия впадает в залив Св. Лаврентия, имея крупнейшее устье в мире, где находится остров Ньюфаундленд.

Нью-Брансуик и Новая Шотландия разделены заливом Фанди, который знаменит самыми высокими приливами в мире.

К северу от 60-й параллели расположены многочисленные озёра (самые крупные из которых Большое Медвежье и Большое Невольничье озёра) и пересечённые самой длинной рекой в стране — рекой Маккензи.



# Великие озера


**Великие озёра** — система пресноводных озёр в Северной Америке, на территории США и Канады. Включает ряд крупных и средних водоёмов, соединённых реками и проливами.

К собственно Великим озёрам относят пять крупнейших: Верхнее, Гурон, Мичиган, Эри и Онтарио.




# Ниагарский водопад

**Ниагарский водопад** — общее название трёх водопадов на реке Ниагара, отделяющей американский штат Нью-Йорк от канадской провинции Онтарио. Ниагарские водопады — это водопад «Подкова», иногда ещё называемый Канадским водопадом, Американский водопад и водопад «Фатá». Ниагарский водопад — самый мощный в Северной Америке. Высота водопадов составляет 53 метра. Подножие Американского водопада заслоняет нагромождение камней, из-за чего его видимая высота — только 21 метр. Ширина Американского водопада — 323 метра, водопада «Подкова» — 792 метра.



# Флора

Северная часть Канады покрыта тундрой, которая проникает далеко к югу. Здесь растут вересковые, осоки, кустарниковые береза и ива. К югу от тундры раскинулась широкая полоса лесов. Преобладают хвойные леса; главные породы — чёрная ель на востоке и белая ель на западе, сосна, лиственница, туя и др. Особенно разнообразны леса в районе Великих озёр (американский вяз, веймутова сосна, канадская цуга, дуб, каштан, бук). На тихоокеанском побережье распространены хвойные леса из дугласовой, ситхинской ели, аляскинского и красного кедра); около Ванкувера встречаются земляничное дерево и орегонский дуб. В приморских приатлантических провинциях — акадские леса с бальзамической пихтой, чёрной и красной елью; также кедр, американская лиственница, жёлтая береза, бук.




# Фауна

В зоне тундр водятся северный олень, полярный заяц, песец и оригинальный мускусный овцебык.

Южнее животный мир более разнообразен — лесной олень карибу, благородный олень вапити, лось, в горных районах — баран толсторог и снежная коза.

Довольно многочисленны грызуны: канадская белка чикари, бурундук, американская летяга, бобр, прыгунчик из семейства тушканчиков, ондатра, дикобраз — иглошерст, луговой и американский заяц, пищуха.

Из кошачьих хищников для Канады — канадская рысь и пума. Водятся волки, лисицы, серый медведь — гризли, енот-полоскун. Из куньих — соболь, pekan, выдра, россомаха и др. Много гнездящихся перелетных птиц и промысловой птицы. Фауна пресмыкающихся и земноводных небогата. В пресноводных водоемах





# Государственно-политическое устройство

Канада — государство, входящее в Британское Содружество, и формально главой государства является английская королева. Официальным представителем королевы в Канаде является генерал-губернатор.

Канада — это парламентарная федеративная система с демократической традицией.

**Законодательная власть** представлена Парламентом.

**Исполнительная власть** осуществляется *Правительством Её Величества* — Тайным советом. Верховным носителем исполнительной власти является королева.

**Судебная власть** в стране принадлежит королеве и Королевским судам.



# Население

Канада относительно слабо заселена. Плотность населения (около 3,5 человек на 1 км<sup>2</sup>) является одной из самых низких в мире.

Население Канады около 34 млн.человек.

Наиболее населённая область страны — это коридор Квебек-Виндзор вдоль равнинных берегов реки Св. Лаврентия и на юго-востоке Великих озёр.

Основная масса населения - потомки переселенцев из Европы : англосаксы, франкоканадцы, немцы, итальянцы, украинцы, голландцы и т.д.

Коренное население - индейцы и эскимосы - в ходе колонизации было оттеснено на север.



# Крупные города

**Торонто** - самый крупный город Канады, расположенный на пересечении водных и сухопутных путей. Население - 2518 тыс. жителей. Города Торонто, Бремpton, Миссисога, Маркем и др. образуют агломерацию Большой Торонто (GTA) с населением 5715 тыс. В Торонто и окрестностях живет около 1/3 населения Канады.

**Монреаль** - самый старый город в стране и самый крупный город в провинции Квебек с населением в 1,812,800 человек . В городе проживают в основном франко-канадцы, поэтому город называют "Французской Канадой" или "Парижем Северной Америки".

Монреаль является промышленным центром страны, а также ее огромным транспортным узлом. Монреаль является крупным речным портом.

**Ванкувер** расположен на юго-западе Канады, на границе с США. Население самого города — 600 000 чел. (2006 г.), но в Большом Ванкувере, если учитывать более 20 пригородов, проживает свыше 2 млн чел. Ванкувер - крупнейший порт на западном побережье Канады, являющийся одним из крупнейших деловых, и индустриальных центров мира.

# Оттава

**Оттава** — столица Канады. Оттава — четвёртый по величине город страны занимающий 6 место по уровню жизни в мире. Оттава расположена на берегах реки Оттава и на канале Ридо.

Город основан в 1820-х годах. До 1855 г. он назывался Байтаун.

С 1867 столица Канады.

Население 875 тыс. жителей.

Городское управление осуществляет муниципальный совет во главе с мэром

Для облика Оттавы характерны обилие воды и зелени, шахматная система улиц, связанная с развитой системой парковых дорог. Жилая застройка в основном двухэтажная.



# Культура

Многие элементы канадской культуры очень близки к культуре США, включая кино, телевидение, одежду, жилище, частный транспорт, потребительские товары и продукты питания. Несмотря на это, Канада обладает своей собственной уникальной культурой.

В ознаменование того, что Канада заселена народами различного происхождения, в стране с 1960-х годов распространена **политика многокультурности**. В канадских городах можно найти элементы из культур всего мира; регулярно проводятся фестивали, посвящённые культурам разных стран. Также заметно влияние коренного населения Канады: во многих местах можно встретить огромные тотемные столбы и другие предметы искусства коренных народов.



КОНЕЦ