



Русская равнина

*Артемьева Анастасия
МБОУ лицей №3
Г.Иркутск*

РУССКАЯ РАВНИНА (ВОСТОЧНО – ЕВРОПЕЙСКАЯ)

- ✓ Площадь составляет около 3 млн км²
- ✓ Средняя высота около 150 м
- ✓ Восточно-Европейская равнина - одна из величайших равнин мира.
- ✓ Среди всех равнин России только она выходит к двум океанам.
- ✓ Богата разнообразными природными ресурсами.
- ✓ На равнине протекают крупные реки, такие, как Волга и Ока.
- ✓ Самый полный набор природных зон по сравнению с другими природными районами страны.



ПАМЯТНИКИ ПРИРОДЫ

На Русской равнине есть места, притягивающие любителей путешествий своей природной красотой. Это Карелия и Валдай, Волга и Селигер и т. д. Познакомимся с некоторыми из них.....

Валдай



Волга



Карелия



КАРЕЛИЯ



Карелия — автономная республика в составе России .Площадь — 172,4 тысяч кв.км; население — 761,8 тыс. человек, городское 74% (2001); карелы, русские, белорусы, финны. В состав Карелии входят 15 районов, 13 городов, 44 поселка городского типа. Столица — Петрозаводск ,

Флаг Карелии




Герб Карелии



КРАСОТА КАРЕЛИИ

Карелия поражает необычайной красотой и своеобразием природы. Летом здесь почти не заходит солнце. Белые ночи придают особое очарование зеленым массивам лесов, причудливым очертаниям озер с прозрачной водой, рекам с порогами и водопадами. Зимой здесь царство чистого белого снега с синевой замерзших озер и со стройными елями и соснами.

Для большинства туристов отдых в Карелии связан именно с природными красотами и чистейшим воздухом. Очень красивы карельские водопады. Фото на фоне водопада Кивач или Большой Падун украшают альбомы многих туристов. Белое море, его флора и фауна дополняют богатую водными ресурсами карту Карелии.



ОТДЫХ В КАРЕЛИИ

✓ По Карелии проходит «Голубая дорога» — международный туристский маршрут, связывающий Норвегию, Швецию, Финляндию и Россию.

Соловки
и



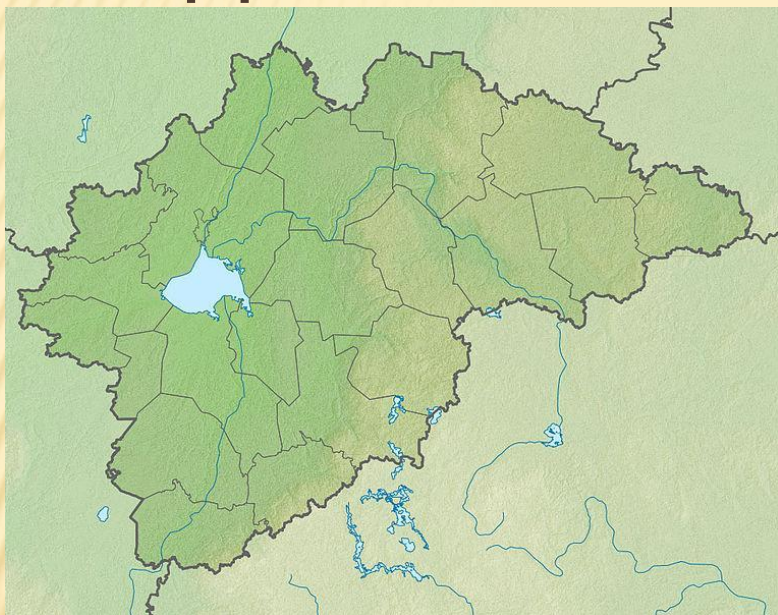
Киж



Основные виды отдыха в Карелии:

- **экскурсионные туры** (Киж- Валаам- Соловки -Водопад Кивач , Марциальные Воды ,Рускеальский мраморный каньон),
- **активный отдых** (сафари на квадроциклах, сплавы по порожистым рекам, охота и рыбалка, пешие походы, лыжные походы, велотуры, джип-туры)
- **детский и молодёжный отдых в лагерях.**

ВАЛДАЙ



город (с 1770) в России, административный центр Валдайского муниципального района Новгородской области. Население 17477 человек (на 1 января 2007 года). Город расположен в самой высокой части Валдайской возвышенности, на Валдайском озере, в 140 км к юго-востоку от Великого Новгорода, на 374-ом километре федеральной автодороги Москва–Санкт-Петербург.

Герб




Флаг Валдая




ДОСТОПРИМЕЧАТЕЛЬНОСТИ ВАЛДАЯ

- ✓ Единственный в России Музей колоколов размещается в здании дворцовой церкви «Во Имя Великомученицы Екатерины» (XVIII век).
- ✓ Введенская церковь , требующая реставрации
- ✓ Церковь Петра и Павла
- ✓ Парк усадеб Вахрушева и Меншикова, Соловьёвский парк.
- ✓ Прекрасную природу Валдайского края. Огромнейшее озеро с многочисленными островками, прекрасный лес - все это давно привлекает сюда туристов

Введенская
церковь



Церковь Петра и
Павла



Музей Колоколов



РЕКА ВОЛГА

Волга — река в Европейской части России. Небольшая часть дельты Волги, вне основного русла реки, находится на территории Казахстана.

- ✓ Одна из крупнейших рек на Земле и самая большая в Европе.
- ✓ Длина — 3530 км (до постройки водохранилищ — 3690 км)
- ✓ площадь её водосборного бассейна — 1 361 000 км².

На Волге расположены четыре города-миллионника (от истока к устью): Нижний Новгород, Казань, Самара, Волгоград.

Волга на карте



ПУТЕШЕСТВИЕ ПО ВОЛГЕ

Река Волга очень красива и сама по себе, и своими берегами, поэтому водный тур как нельзя лучше сможет открыть перед вами все прелести и грани этой великой реки.

Круиз по Волге



- ✓ **Путешествие на теплоходе по Волге** — мечта многих туристов, ведь река Волга — главная водная артерия России, путешествуя по которой можно увидеть очень много интересного, красивого и познавательного.
- ✓ **Путешествие по Волге** — это еще и активный отдых! Охота, рыбалка, спортивные игры — во всем этом можно при желании принимать участие.
- ✓ **Путешествие по Волге** лучше всего совершать на теплоходе. путешествие на теплоходе по Волге — самый оптимальный и правильный способ отдыха.

По **Волге** ходят теплоходы. Количество туристических маршрутов огромно

СЕЛИГЕР

Селигёр — система озёр ледникового происхождения в Тверской и Новгородской областях Российской Федерации.

- ✓ Площадь озера 260 км², в том числе около 38 км² приходится на острова (их на Селигере более 160)
- ✓ Крупнейший остров — Хачин.
- ✓ Площадь всего бассейна — 2275 км².



ДОСТОПРИМЕЧАТЕЛЬНОСТИ СЕЛИГЕРА

- ✓ Главной из достопримечательностей – неповторимая природа озера Селигера . Прекрасную возможность для изучения



Природа озера Селигера

озера и его живописнейших окрестностей представляют многочисленные экскурсии



Музей природы

✓ Музей природы Селигерского края

Селигер дает неисчерпаемые возможности для экологического и просветительского туризма. Красочные диорамы природных ландшафтов, биогруппы животных, сказочный подводный мир озера Селигер, редкие, исчезающие виды животных: выхухоль, скопа, орлан- белохвост, орел-беркут. Все это оставит добрые воспоминания, вызовет желание помочь хрупкой селигерской природе, научит бережно к ней относиться.

Ваш отдых на Селигере оставит массу незабываемых впечатлений.

Спасибо за
Внимание! 🤗