


- **ЮЖНО-АФРИКАНСКАЯ
РЕСПУБЛИКА –**
- ***единственная
экономически
развитая страна
Африки***

Южно-африканская республика



Столица - Претория
Площадь - 1,2 км. кв
Население - 44, 2 млн.
чел (2006г)
Государственный строй
- республика
Государственное
устройство - федерация



Географическое положение

ЮАР на карте мира



ЮАР на карте Африки





Бурские солдаты – 1902 год

Водные ресурсы




Река ОРАНЖЕВАЯ

Река ЛИМПОПО




Население ЮАР





**БУРЫ – потомки голландских
переселенцев**



**Девочка из племени
Зулусу**



**Штаб квартира компании De Beers
(Де Бирс) – лидера на мировом
алмазном рынке**

АЛМАЗЫ ЮАР



ПРОМЫШЛЕННОСТЬ ЮАР

СЕЛЬСКОЕ ХОЗЯЙСТВО



ФЕРМА В ЮАР, ПРИНАДЛЕЖАЩАЯ
БЕЛОМУ ФЕРМЕРУ



ДОМАШНИЕ ЖИВОТНЫЕ



Крупнейшие портовые города ЮАР – ДУРБАН, КЕЙПТАУН



ЮАР – развитая африканская страна с современной промышленностью и сельским хозяйством. Развитию данного государства способствовало:

- **Выгодное географическое положение.**
- **Обеспеченность разнообразными минеральными ресурсами.**
- **Поставка на мировой рынок драгоценных металлов, алмазов, шерсти и продуктов питания.**
- **Важная роль в развитии региона принадлежит европейцам, которые в свое время освоили данную территорию.**
- **Для дальнейшего развития страны необходимо решить ряд социально-экономических проблем, главные из которых – проблема интеграции черного населения в активную хозяйственную деятельность, преодоление безработицы и развитие отраслей обрабатывающей промышленности.**