

# Хабаровск

Хабаровск — город (с 1880 года) в России, административный центр Хабаровского края и Дальневосточного федерального округа РФ. Крупный экономический и культурный центр Дальнего Востока России.


Население — 577 668 (перепись 2010). Площадь города — 386,4 км<sup>2</sup>. Город расположен на правом берегу реки Амур на Средне-амурской низменности, в 8 км от границы с Китаем, расстояние от Москвы по прямой — приблизительно 6100 км, по железной дороге — 8533 км. Железнодорожная станция, узел автодорог, аэропорт, речной порт. Город был основан в 1858 году как военный пост Хабаровка, назван в честь русского землепроходца XVII века Ерофея Хабарова. С 1880 года — город Хабаровка, административный центр Приморской области, с 1884 года — административный центр Приамурского генерал-губернаторства. В Хабаровск переименован в 1893 году



# Хабаровск




# Хабаровск




# Хабаровск



# Хабаровск





# Хабаровск – здание



# Хабаровск





# Хабаровск

С российской стороны переговоры вёл генерал-губернатор Восточной Сибири Николай Николаевич Муравьев, с китайской — амурский главнокомандующий Ишань (англ.)русск.. 16 мая (28 мая по новому стилю) 1858 года был подписан договор, в соответствии с которым весь левый берег

Амура переходил во владение Российской империи, правый берег до реки Уссури переходил во владение Китая, а Уссурийский край от впадения Уссури в Амур до моря

был объявлен пребывающим «в общем владении» до определения границ



# Хабаровск

