

ВАСКО ДА ГАМА (1469-1524)



ЧЕЛОВЕК, ПРОЛОЖИВШИЙ ПУТЬ В ИНДИЮ

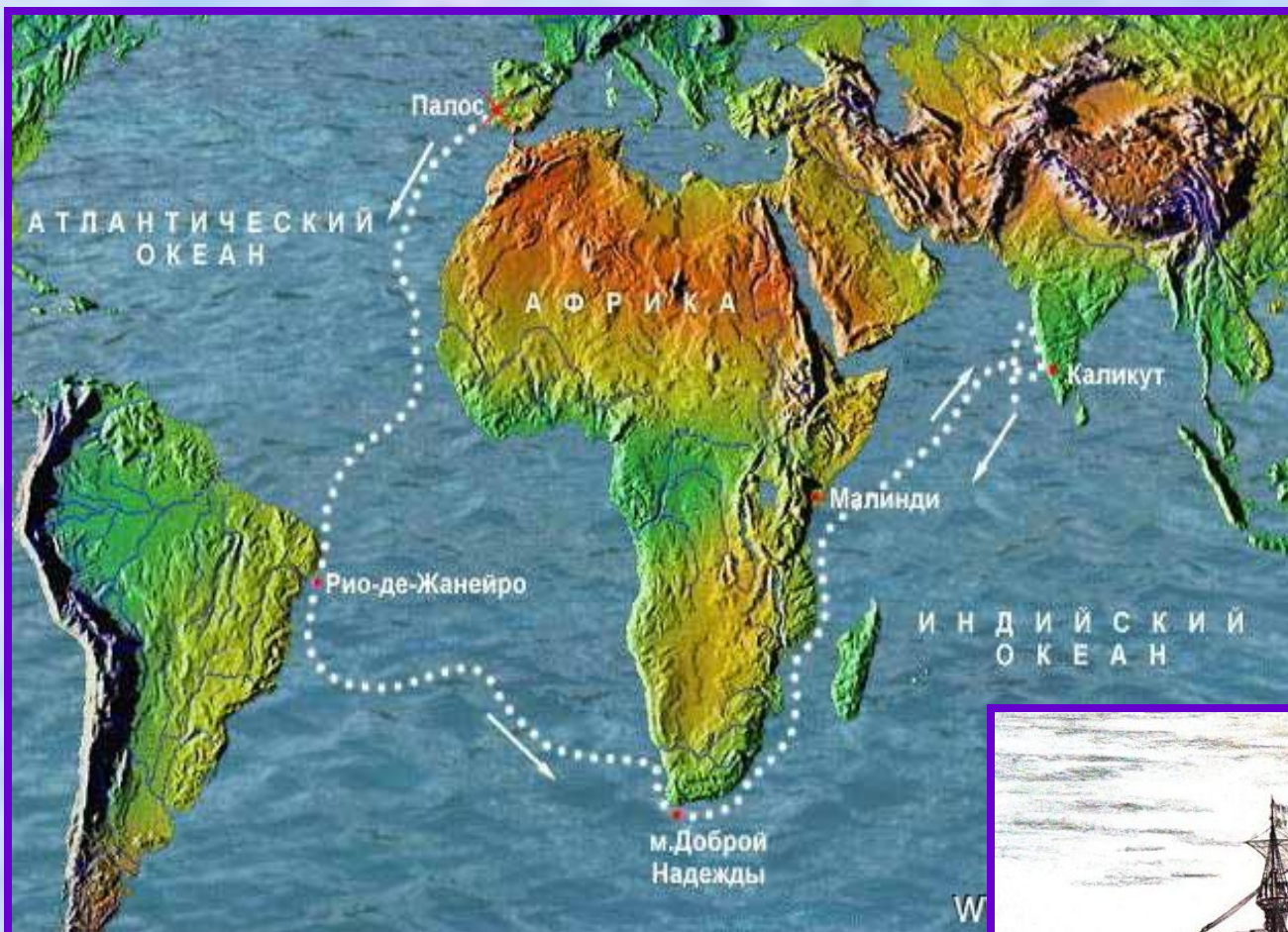





В то время как Христофор Колумб пребывал в полной уверенности, что морем достиг Индии, это совершил Васко да Гама. Мыс Доброй Надежды на юге Африки, откуда он начал свой опасный путь, оправдал своё название: была решена величайшая географическая задача – найден морской путь в обход Африки. Заодно существенно пополнились знания европейцев о восточном побережье африканского материка.



мыс Доброй Надежды



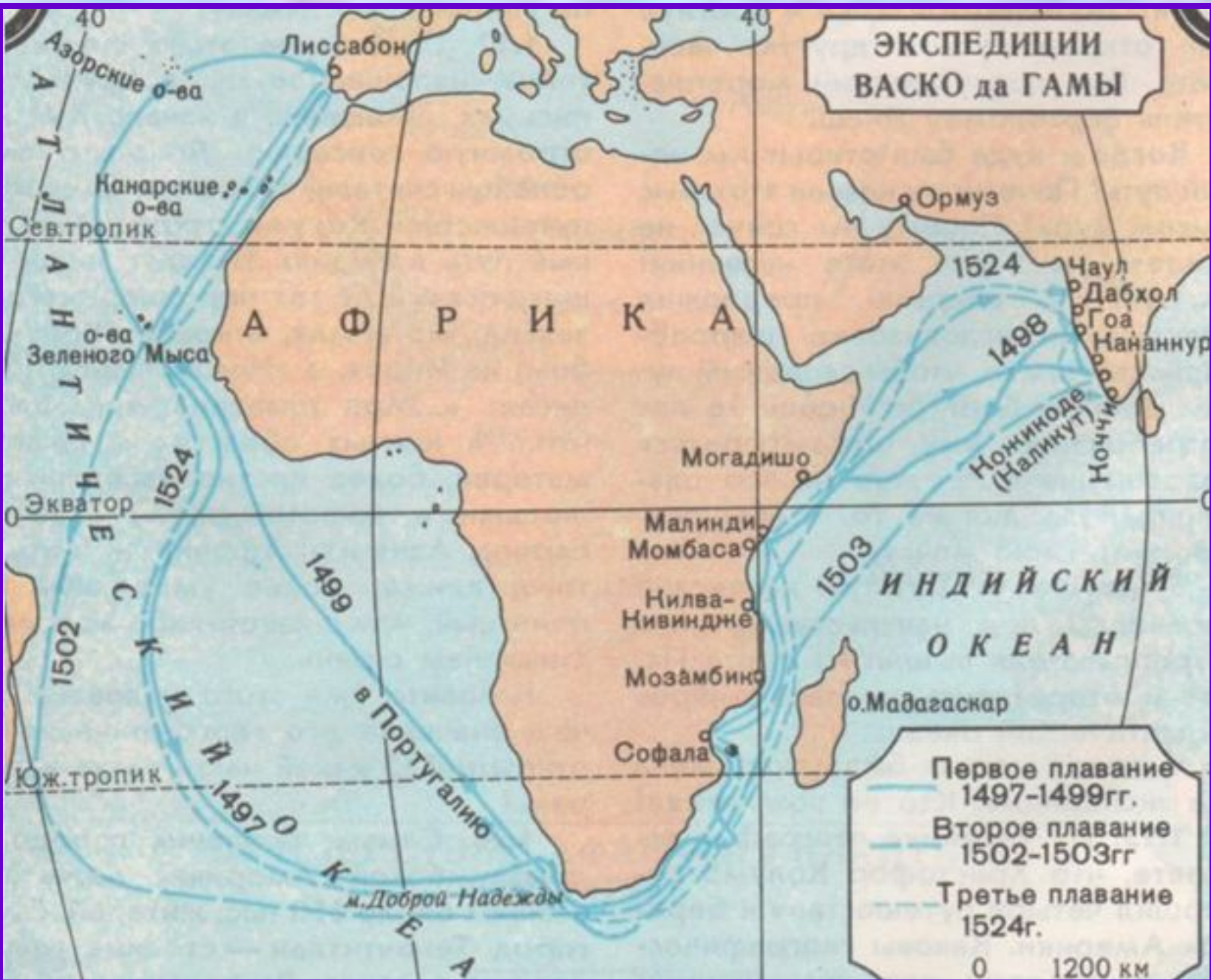
Открытие морского пути в Индию. 1497-1499 гг.





1496 год – Мануэль I приказывает да Гаме организовать экспедицию, чтобы окончательно освоить прямой морской путь из Португалии в Индию. До сих пор португальцы доходили лишь до мыса Доброй Надежды, а отрезок от мыса до Каликута предстоит впервые пройти Васко да Гаме. 8 июля 1497 года – флотилия под командованием да Гамы выходит из Лиссабона. В нее входят: 3 корабля («Сан-Габриел», «Берриу», «Сан-Рафаэл»), небольшое транспортное судно и 170 человек экипажа.

ЭКСПЕДИЦИИ ВАСКО да ГАМЫ



- Первое плавание 1497-1499гг.
- Второе плавание 1502-1503гг
- Третье плавание 1524г.

0 1200 км



Возвращение на родину было нелёгким и заняло почти год. В Португалию возвратились лишь два корабля из четырёх, более половины матросов не вернулись к родным и близким.

Позже Васко да Гама вновь отплыл в Индию, где стал вице - королём португальских владений в этой стране. В Индии в 1524 г. он и умер.



ЛИТЕРАТУРА

Кунин К. Васко да Гама. Изд. 2-е. М., 1947;

Шумовский Т. А. Три неизвестные лоции Ахмада ибн Маджида, арабского лоцмана Васко да Гамы... М.—Л., 1957;

Магидович И. П. Очерки по истории географических открытий. М., 1967;

Харт Г. Морской путь в Индию. Пер. с англ. М., 1959.