




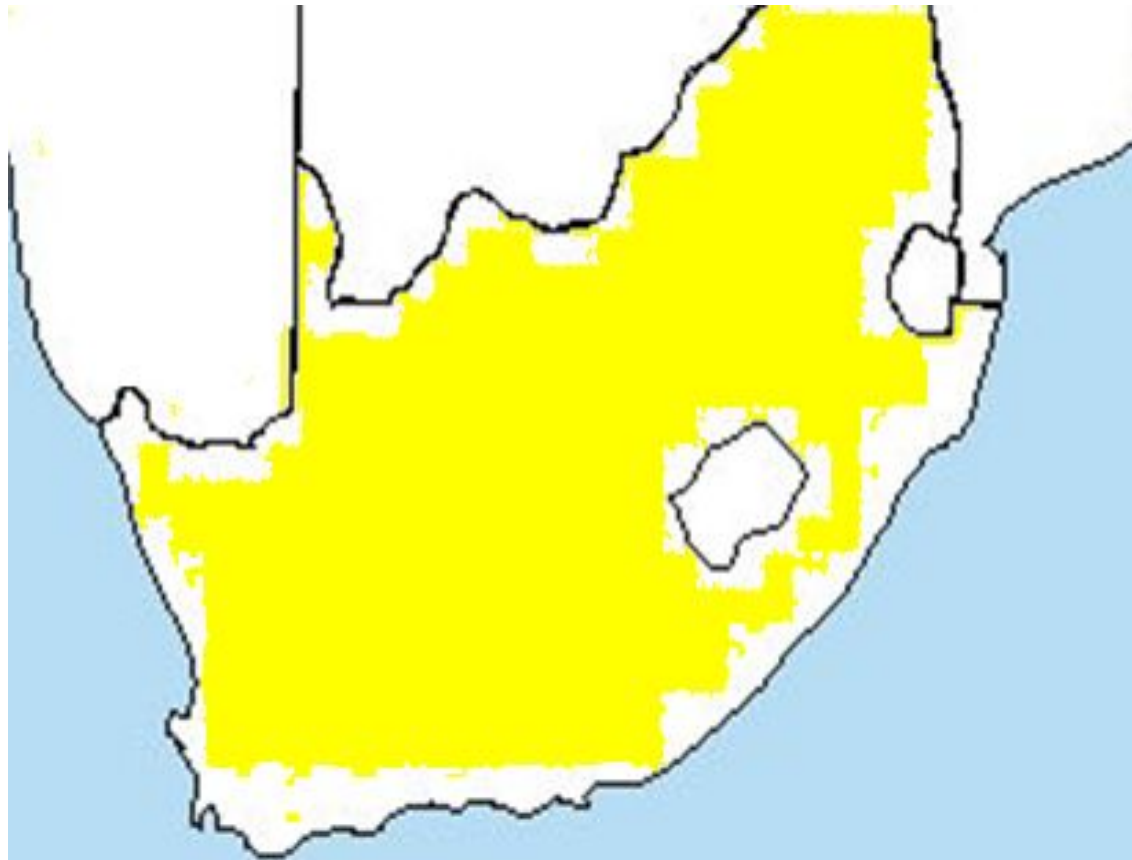
**ЗНАТОКИ
ГЕОГРАФИИ 10,11
КЛАССЫ**


ДЛЯ 10 КЛАССА


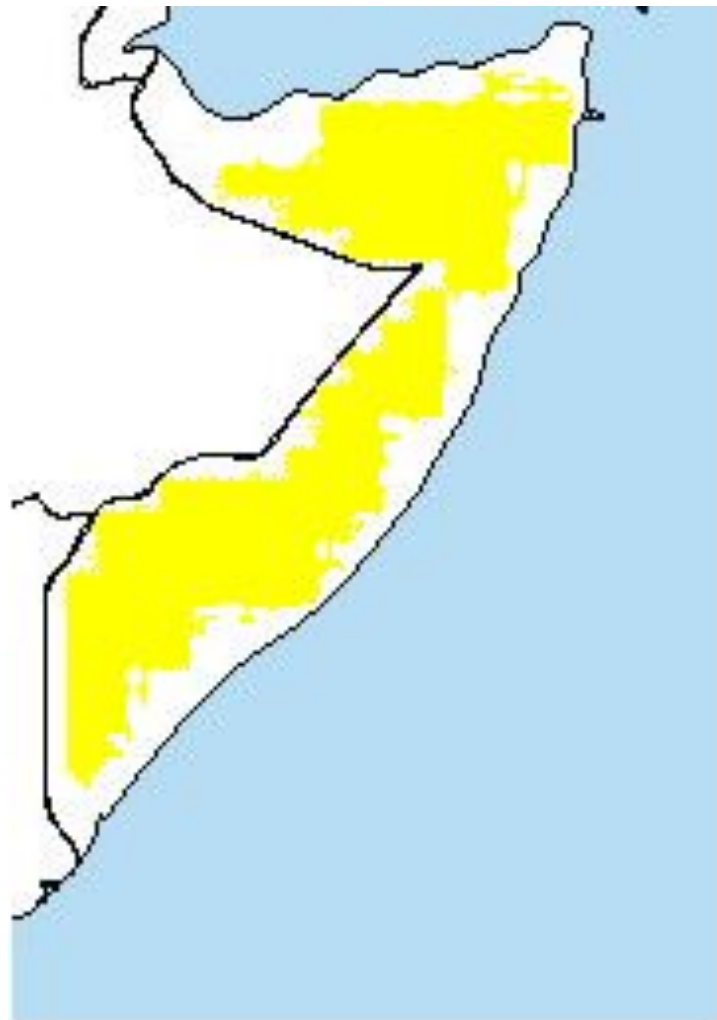
1. Определите по контуру какое государство изображено.












2. «ПОЧТА»

- Замбия, Казахстан, Гаити, Египет, Португалия, Нигерия, Нигер, Чили, Сан-Марино, Непал, Бутан, Швейцария

11 КЛАСС





1 Великобритания



4 Казахстан



2 Китай




3 Турция



5 Япония



6 Белоруссия



7 Украина



8 Австралия