

# Нижний Новгород - Карман России

Работу выполнили ученики 9в класса  
Шульдяшов Андрей и  
Порфирьев Алексей

Нижегородской области, центр

Приволжского федерального

округа — город в России,

административный центр

Нижегородской области, центр

Приволжского федерального

округа. В период с 1932 —


город в России,

административный центр

Нижегородской области, центр

Приволжского федерального

# Флаг Нижнего Новгорода



# Герб Нижнего Новгорода

- [Герб](#) Герб Нижнего Новгорода — «в белом поле красный [олень](#) Герб Нижнего Новгорода — «в белом поле красный олень, рога и копыта чёрные». [Щит](#) Герб Нижнего Новгорода — «в белом поле красный олень, рога и копыта чёрные». Щит окружён [дубовыми](#) Герб Нижнего Новгорода — «в белом поле красный олень, рога и копыта чёрные». Щит окружён дубовыми ветвями. В некоторых случаях верх щита увенчан короной. Первая версия герба утверждена [16 августа](#) Герб Нижнего Новгорода — «в белом поле красный олень, рога и копыта чёрные». Щит окружён дубовыми ветвями. В некоторых случаях верх щита увенчан короной. Первая версия герба утверждена 16 августа [1781 года](#) Герб Нижнего Новгорода — «в белом поле



# Общие сведения

- Страна [Россия](#)
- [Субъект](#) [Субъект Нижегородская область](#)
- Глава [Булавинов, Вадим Евгеньевич](#)
- Координаты [56°19'00" с. ш. 44°00'00" в. д. 44° в. д.](#)  
Координаты 56°19'00" с. ш. 44°00'00" в. д. 44° в. д. ([G](#))  
Координаты 56°19'00" с. ш. 44°00'00" в. д. 44° в. д. ([G](#)), 44 ([Я](#))
- Основан в 1221 году
- Прежние названия до [1932](#) — *Нижний Новгород*  
до [1990](#) — *Горький*
- [Площадь](#) Площадь - 411 [км<sup>2</sup>](#)
- Население 1278,3 тыс. человек ([2007](#))

# Вид на центр города с Канавинского моста



# География

- Город расположен на месте впадения [Оки](#) в [Волгу](#). Ока делит город на две части. В [верхней](#) — находится исторический центр города ([Нижегородский район](#), [Советский район](#)).

# Климат

- Среднегодовая температура — +4,0 С°
- Среднегодовая скорость ветра — 3,0 м/с
- Среднегодовая влажность воздуха — 76 %



# В Нижегородском кремле



# Демография

- В 1989 году в городе проживало 1435 тыс. человек, по численности населения город занимал 4-е место в России. Тогда же наступил переломный момент, и прирост населения сменился на отрицательный. С [1990-х](#) В 1989 году в городе проживало 1435 тыс. человек, по численности населения город занимал 4-е место в России. Тогда же наступил переломный момент, и прирост населения сменился на отрицательный. С 1990-х годов наблюдается снижение населения. В [2007 году](#) В 1989 году в городе проживало 1435 тыс. человек, по численности населения город занимал 4-е место в России

# История

- Основан князем Юрием (Георгием) Всеволодовичем Основан князем Юрием (Георгием) Всеволодовичем в 1221 году Основан князем Юрием (Георгием) Всеволодовичем в 1221 году у места слияния двух великих русских рек Волги Основан князем Юрием (Георгием) Всеволодовичем в 1221 году у места слияния двух великих русских рек Волги и Оки Основан князем Юрием (Георгием) Всеволодовичем в 1221 году у места слияния двух великих русских рек Волги и Оки как опорный пункт обороны русских границ от мордвы Основан князем Юрием (Георгием) Всеволодовичем в 1221 году у места слияния двух великих русских рек Волги и Оки как опорный пункт обороны русских границ от мордвы, черемисов Основан князем Юрием (Георгием) Всеволодовичем в 1221 году у места слияния двух великих русских рек Волги и Оки как опорный пункт обороны русских границ от мордвы, черемисов и татар Основан

# Исторический центр Нижнего Новгорода (ул. Большая Покровская)



# Транспорт

- Крупный транспортный узел (речной вокзал) Крупный транспортный узел (речной вокзал, грузовой порт) Крупный транспортный узел (речной вокзал, грузовой порт, затон) Крупный транспортный узел (речной вокзал, грузовой порт, затон, несколько причалов) Крупный транспортный узел (речной вокзал, грузовой порт, затон, несколько причалов для перевалки грузов; железные) Крупный транспортный узел (речной вокзал, грузовой порт, затон, несколько причалов для перевалки грузов; железные и

# Речной вокзал



# На Московском вокзале



# Мосты

- Нижний Новгород находится на слиянии двух крупных рек: [Оки](#) и [Волги](#). Наибольшее естественное препятствие представляет Ока (изначально город закладывался как [крепость](#) на крутых берегах Оки и Волги) — она разделяет город на две приблизительно равные части.
- Верхнюю и нижнюю части города соединяют автомобильные мосты: [Канавинский](#), [Молитовский](#), [Мызинский](#), [Автозаводский район](#). На большом удалении от них находятся железнодорожный и объездной автомобильный мосты, соединяющие Автозаводский район с



# МОЛИТОВСКИЙ МОСТ



# Городской бюджет

- Расходы бюджета Нижнего Новгорода в [2006 году](#) Расходы бюджета Нижнего Новгорода в 2006 году (с учётом изменений от [25 октября](#) 2006 года) составили 9880,426 млн руб., доходы — 9544,575 млн руб., размер дефицита — 355,851 млн руб. Объём капитальных вложений в бюджете 2006 года — около 2,404 млрд руб.
- Предварительный проект бюджета на [2007 год](#) Предварительный проект бюджета на 2007 год, внесённый в начале ноября 2006 года в городскую думу, предусматривает доходы в объёме 10,851 млрд руб. и расходы в 11,201 млрд руб. при предельном размере дефицита в 350 млн руб. [

# Образование и культура

- В Нижнем Новгороде два академических [театра](#) В Нижнем Новгороде два академических театра (оперы и балета имени А. С. Пушкина и театр кукол), театры комедии, драмы и др.; музеи, выставки, [планетарий](#).
- По состоянию на 2007 год в городе у 48 % семей есть компьютер; услугами доступа в сеть internet пользуется 31 % нижегородцев

# Планетарий и Цирк



# Вузы

- Волго-Вятская академия государственной службы
- [Волжская государственная академия водного транспорта](#)
- [Нижегородская государственная Медицинская Академия](#)
- [Нижегородский государственный архитектурно-строительный университет](#)
- [Нижегородский государственный лингвистический университет](#)
- [Нижегородский государственный педагогический университет](#)
- [Нижегородский государственный технический университет](#)
- [Нижегородский государственный университет им. Н. И. Лобачевского](#)
- [Нижегородский коммерческий институт](#)
- [Нижегородский государственный инженерно - педагогический университет](#)
- [Нижегородская государственная сельскохозяйственная академия](#)
- [Нижегородский филиал Государственного университета — Высшей школы экономики](#)

# Культура

- В городе более 600 уникальных исторических, архитектурных и культурных памятников. Это дало основание [ЮНЕСКО](#) для включения Нижнего Новгорода в список 100 городов мира с огромным историческим и культурным значением.
- Всего в Нижнем Новгороде около двух сотен культурных учреждений областного и муниципального значения.
- Среди этих учреждений присутствуют 8 театров, 5 концертных залов, 97 библиотек, 17 кинотеатров, 25 учреждений дополнительного детского образования, 8 музеев и 9 парков

# Музеи

- На территории города находится музей А. М. Горького, в который входят Литературный музей; место действия автобиографической повести «Детство» Домик Каширина; музей-квартира, в которой велась работа над несколькими произведениями писателя. В городе также расположены единственный в России музей [Н. А. Добролюбова](#) На территории города находится музей А. М. Горького, в который входят Литературный музей; место действия автобиографической повести «Детство» Домик Каширина; музей-квартира, в которой велась работа над несколькими произведениями писателя. В городе также расположены единственный в России музей Н. А. Добролюбова в бывшем доходном доме семьи Добролюбовых, а также дом-музей во флигеле

# Парки

- В настоящее время в городе функционируют десять парков (семь парков культуры и отдыха, один ландшафтный и один детский):
- [Сормовский парк](#)
- [Автозаводский парк](#)
- [Парк Швейцария](#)
- [Парк Кулибина](#)
- [Парк имени 1 Мая](#)
- [Сад имени А. С. Пушкина](#)
- [Детский Парк имени Я.М. Свердлова](#)
- [Парк Дубки](#)
- [Парк имени 777 летия Нижнего Новгорода](#)
- [Парк имени Титова В.Н.](#)



# Спорт

- Нижний Новгород является городом со славными спортивными историей и традициями.
- В городе работает развитая сеть спортивно-оздоровительных учреждений, которая включает[14]:
- стадионов — 15,
- домов спорта — 8,
- дворцов спорта с искусственным льдом — 2,
- физкультурно-оздоровительных комплексов — 5,
- плавательных бассейнов — 14,
- комплекс из двух лыжных трамплинов,
- гребной канал,
- спортивных залов — 307,
- спортивных площадок — около 380.
- Город представлен в таких видах спорта, как [хоккей](#) Город представлен в таких видах спорта, как хоккей (клуб [«Торпедо»](#)) Город представлен в таких видах спорта, как хоккей (клуб «Торпедо»), [футбол](#) Город представлен в таких видах спорта, как хоккей (клуб «Торпедо»), футбол (клубы [«Локомотив»](#)) Город представлен в таких видах спорта, как хоккей (клуб «Торпедо»), футбол (клубы «Локомотив» с 2006 года не существует, [«Волга»](#) Город представлен в таких видах спорта. как хоккей (клуб


# Нагорный Дворец Спорта




# Ледовая арена Дворца спорта




# Рождественская церковь



# Храм Иоанна Предтечи



# Печёрский Вознесенский монастырь



# Собор Александра Невского



# Районы Нижнего Новгорода

- Современный Нижний Новгород подразделяется на 8 административных районов:
- [Автозаводский район](#)
- [Канавинский район](#)
- [Ленинский район](#)
- [Московский район](#)
- [Нижегородский район](#)
- [Приокский район](#)
- [Советский район](#)
- [Сормовский район](#)
- С 2004 курортный посёлок [Зелёный Город](#) является частью Нижегородского района.
- В ближайшее время планируется выделить из состава Нижегородского района микрорайон Верхние Печёры и создать [Верхнепечёрский район](#)