




*Карачаево-Черкесская
Республика*





Черкесский флаг



Карачаевский флаг





Абазинский флаг





Ногайский флаг

Физическая карта КЧР



Национальный состав

В республике проживают более 9 национальностей: Черкесы, Карачаевцы, Абазины, Ногайцы, Казаки, Осетины, Армяне, Русские, Украинцы, Таджики, Узбеки, Абхазцы и другие

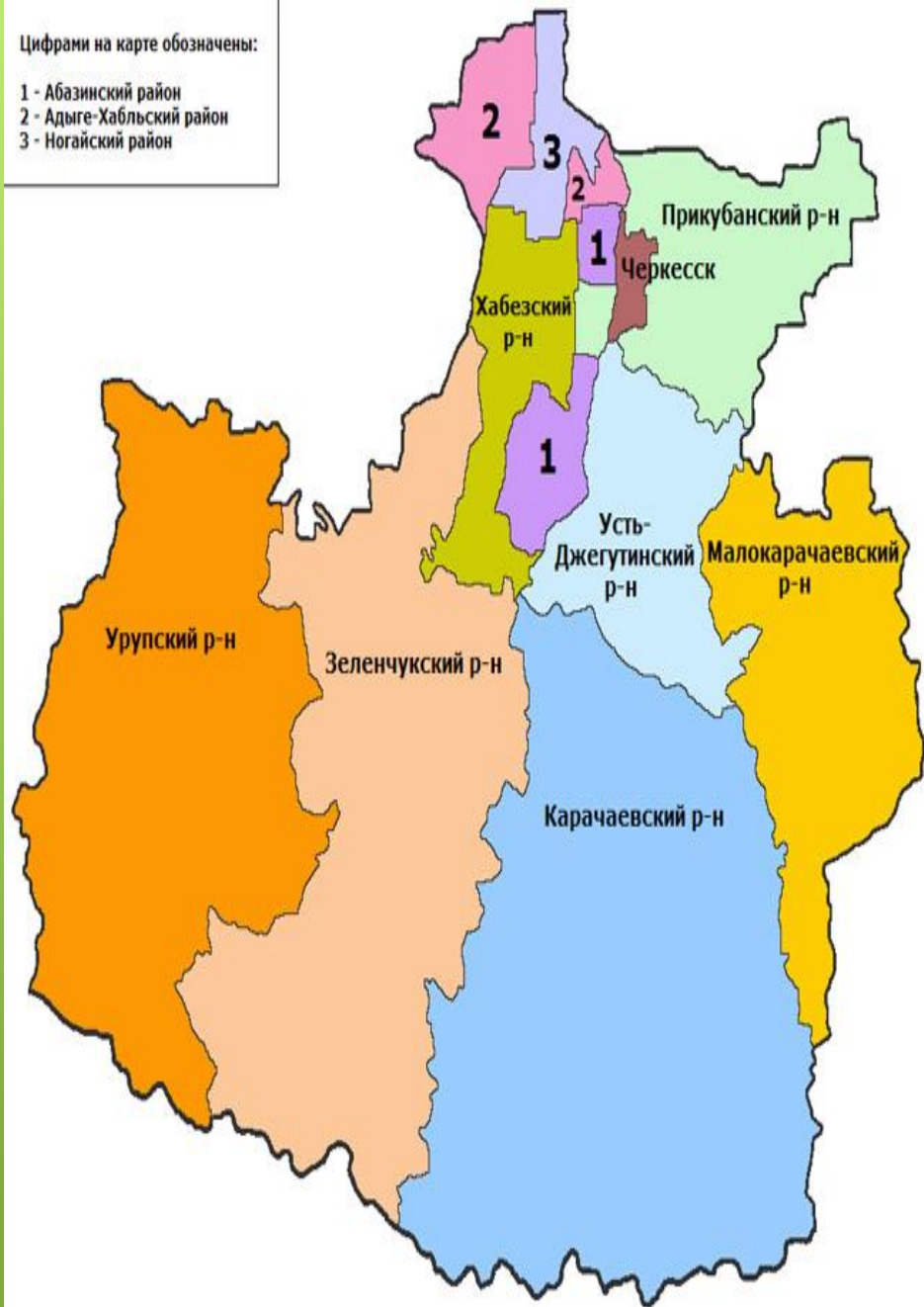


Административно-территориальное деление КЧР


Черкесск- столица КЧР. В состав республики входят 4 города: Черкесск, Карачаевск, Усть-Джегута, Теберда; 10 муниципальных районов, насчитывается около 144 населенных пункта.

Цифрами на карте обозначены:

- 1 - Абазинский район
- 2 - Адыге-Хабльский район
- 3 - Ногайский район



ПАМЯТНИКИ



защитникам перевала



жертвам Кавказской войны



за внимание...!



**Работу подготовила
ученица 9 класса Шорова
Салима.**

