



Путешествия и географические открытия

Представления древних людей о Земле



Представление о мире древних индийцев





Мир в представлении архаичных египтян: внизу -- Земля, над ней - богиня неба; налево и направо - шлюп господ Солнышки, показывающий ход Солнца по небу от восхода до захода.



Представления о мире древних египтян


Ойкумена



Великие путешественники

Дата	Имя путешественника	Открытие

Великие путешественники

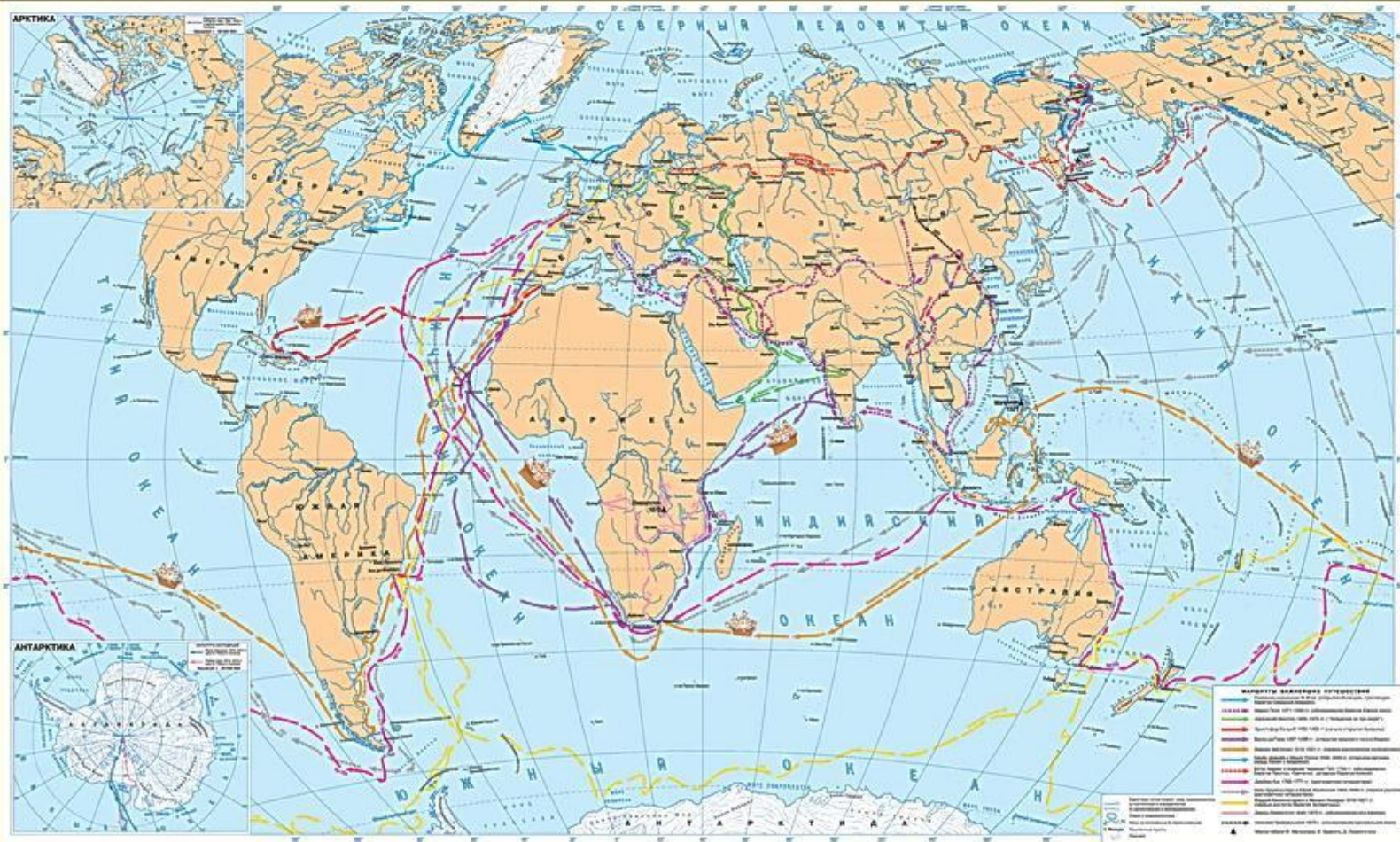


Марко Поло (1271-1295 гг. – первое путешествие европейцев в Китай и Индию)

ВЕЛИКИЕ ГЕОГРАФИЧЕСКИЕ ОТКРЫТИЯ

Масштаб 1:25 000 000

Для средних общеобразовательных учреждений



ФГУП «Производственное картографическое объединение «Картограф», Москва, 2008 г.

6 класс 7 класс 8-9 класс 10 класс

Великие путешественники

Дата	Имя путешественника	Открытие

Великие путешественники

Дата	Имя путешественника	Открытие
1271-1295 гг.	Марко Поло	первое путешествие европейцев в Китай и Индию

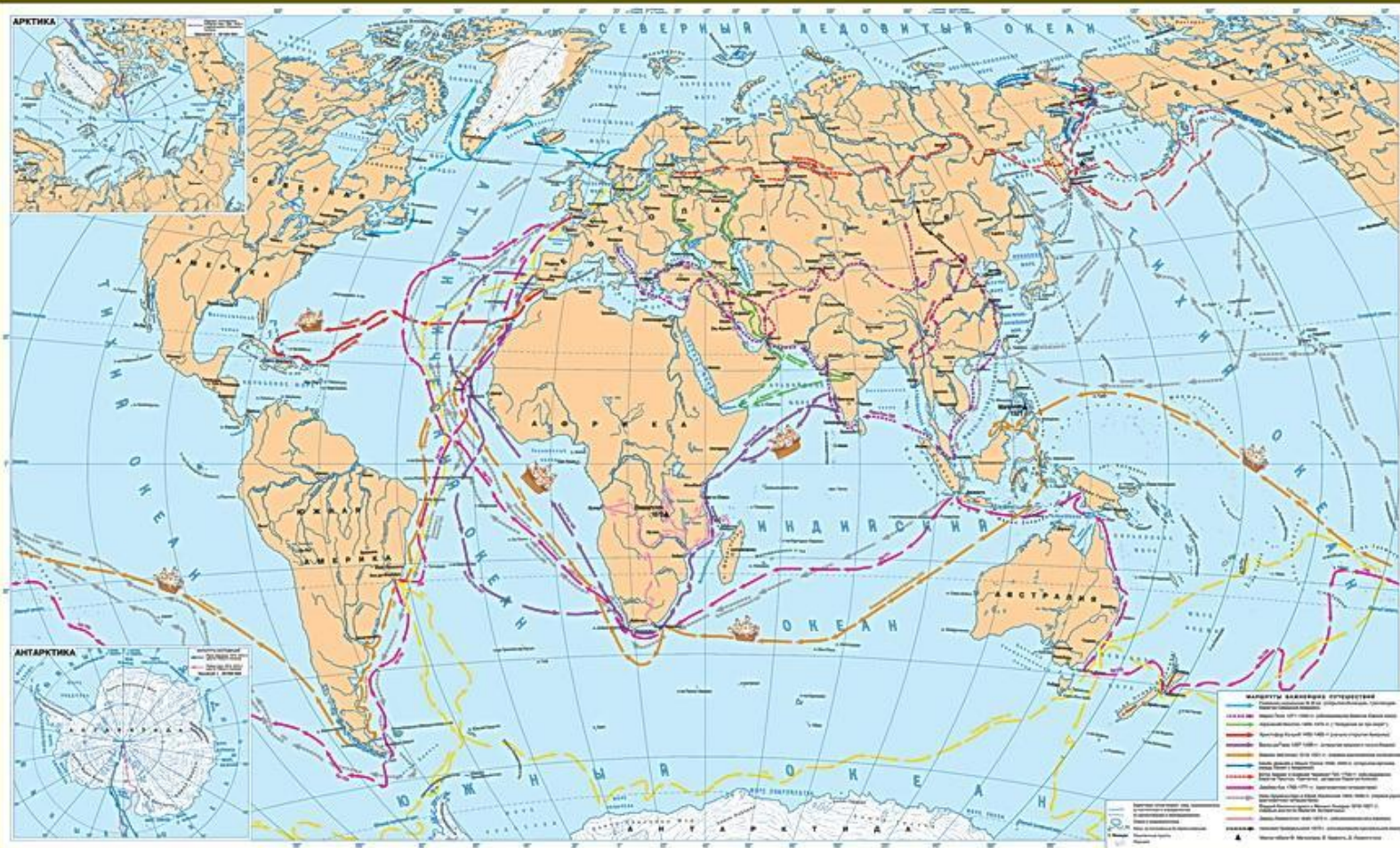


Христофор Колумб (1492 г. – открытие Америки)

ВЕЛИКИЕ ГЕОГРАФИЧЕСКИЕ ОТКРЫТИЯ

Масштаб 1:25 000 000

Для средних общеобразовательных учреждений



ФГУП «Производственное картографическое объединение «Картограф», Москва, 2008 г.

6 класс

7 класс

8-9 класс

10 класс

Великие путешественники

Дата	Имя путешественника	Открытие
1271-1295 гг.	Марко Поло	первое путешествие европейцев в Китай и Индию

Великие путешественники

Дата	Имя путешественника	Открытие
1271-1295 гг.	Марко Поло	первое путешествие европейцев в Китай и Индию
1492 г.	Христофор Колумб	Открытие Америки

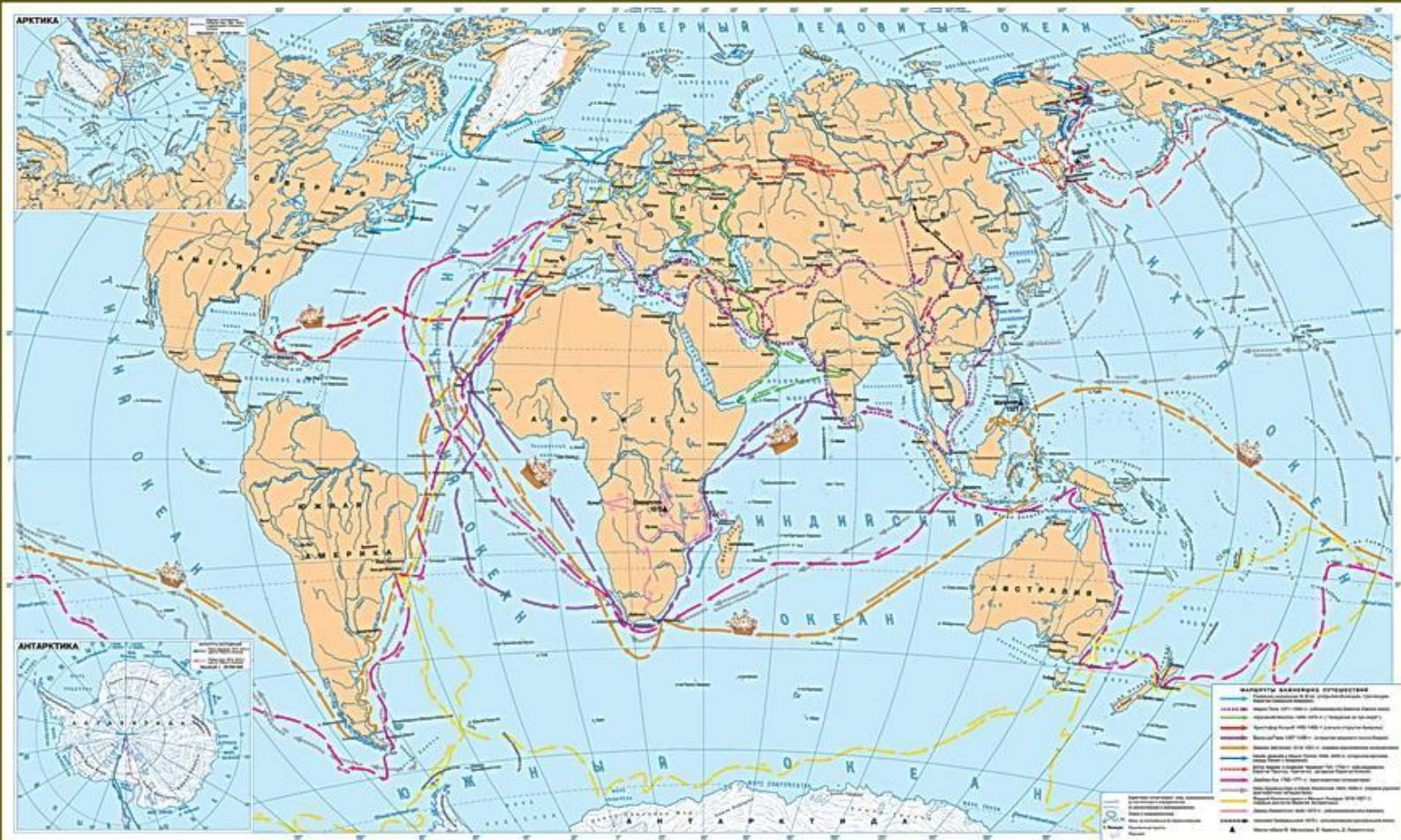


Васко да Гама(1497-1499 гг. – первое путешествие
вокруг Африки в Индию)

ВЕЛИКИЕ ГЕОГРАФИЧЕСКИЕ ОТКРЫТИЯ

Масштаб 1:25 000 000

Для средних общеобразовательных учреждений



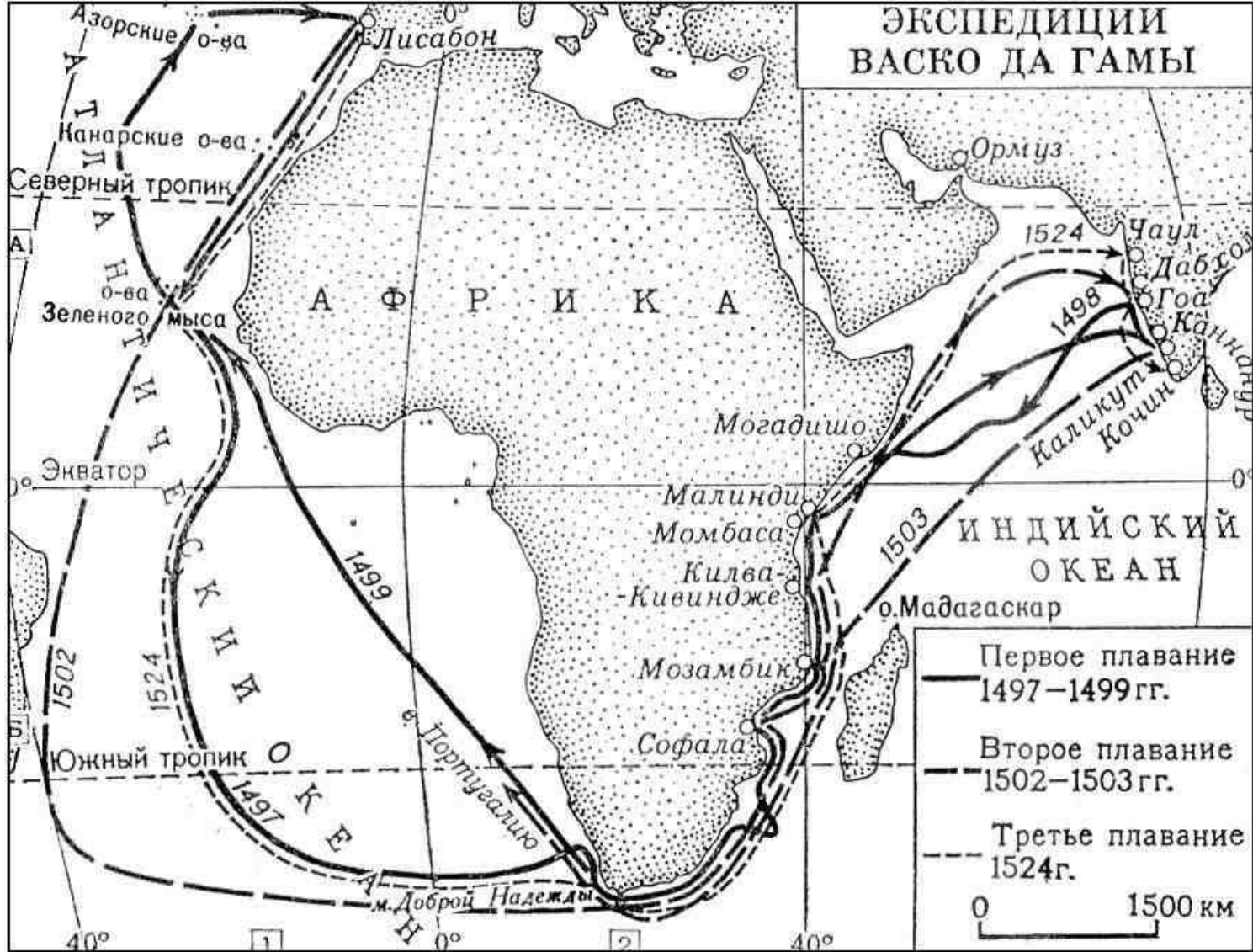
ФГУП «Приводственное картографическое объединение "Картографин", Москва, 2008 г.

Издательство
«Картографин»

6 класс 7 класс 8-9 класс 10 класс

Издательство
«Картографин»

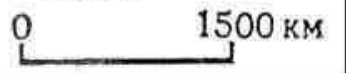
ЭКСПЕДИЦИИ ВАСКО ДА ГАМЫ



Первое плавание
1497–1499 гг.

Второе плавание
1502–1503 гг.

Третье плавание
1524 г.




Великие путешественники

Дата	Имя путешественника	Открытие
1271-1295 гг.	Марко Поло	первое путешествие европейцев в Китай и Индию
1492 г.	Христофор Колумб	Открытие Америки

Великие путешественники

Дата	Имя путешественника	Открытие
1271-1295 гг.	Марко Поло	первое путешествие европейцев в Китай и Индию
1492 г.	Христофор Колумб	Открытие Америки
1497-1499 гг.	Васко да Гама	первое путешествие вокруг Африки в Индию



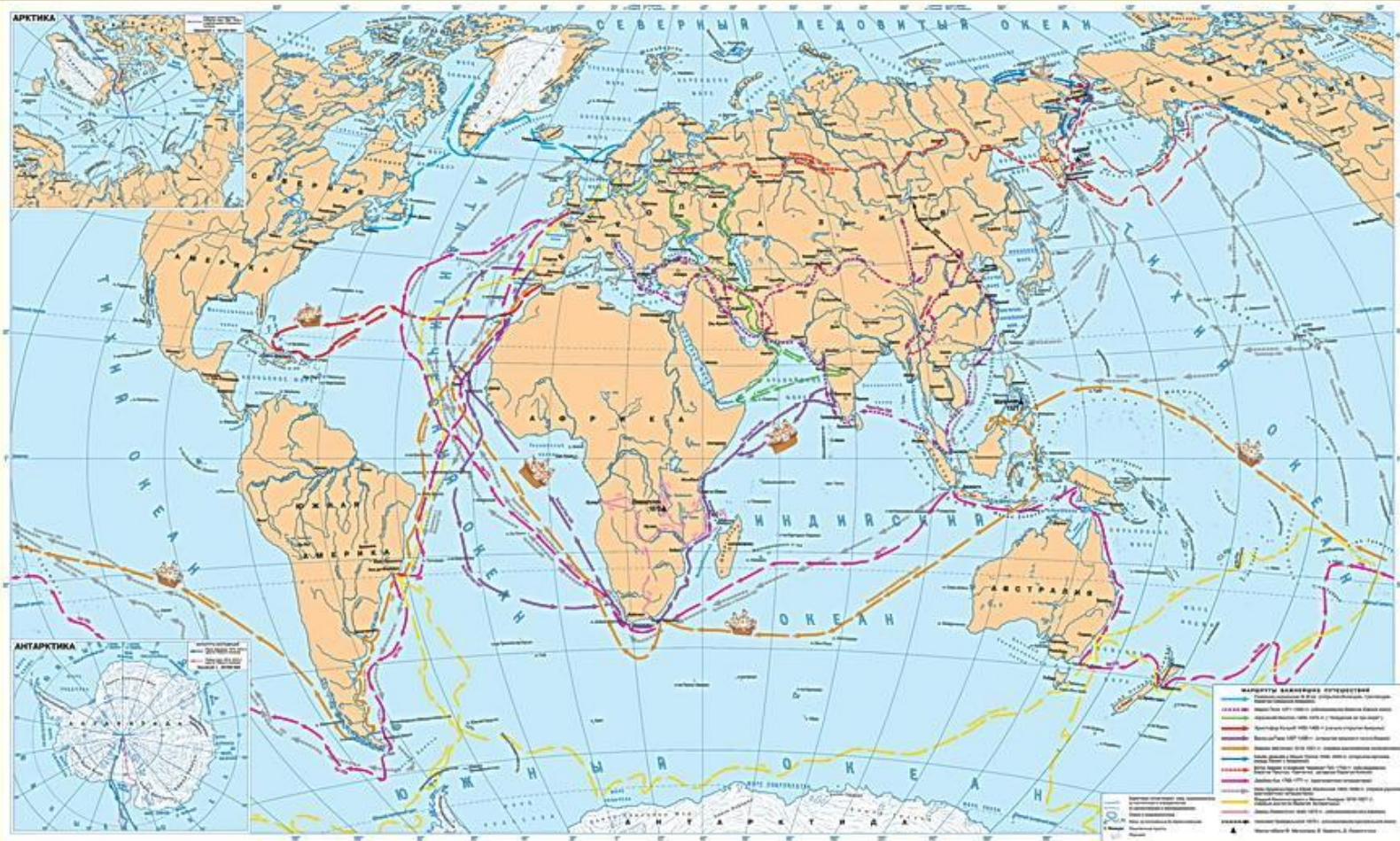
Фернан Магеллан

(1519 -1521 гг. – первое кругосветное путешествие)

ВЕЛИКИЕ ГЕОГРАФИЧЕСКИЕ ОТКРЫТИЯ

Масштаб 1:25 000 000

Для средних общеобразовательных учреждений



ФГУП «Производственное картографическое объединение «Картограф», Москва, 2008 г.

6 класс 7 класс 8-9 класс 10 класс

Великие путешественники

Дата	Имя путешественника	Открытие
1271-1295 гг.	Марко Поло	первое путешествие европейцев в Китай и Индию
1492 г.	Христофор Колумб	Открытие Америки
1497-1499 гг.	Васко да Гама	первое путешествие вокруг Африки в Индию

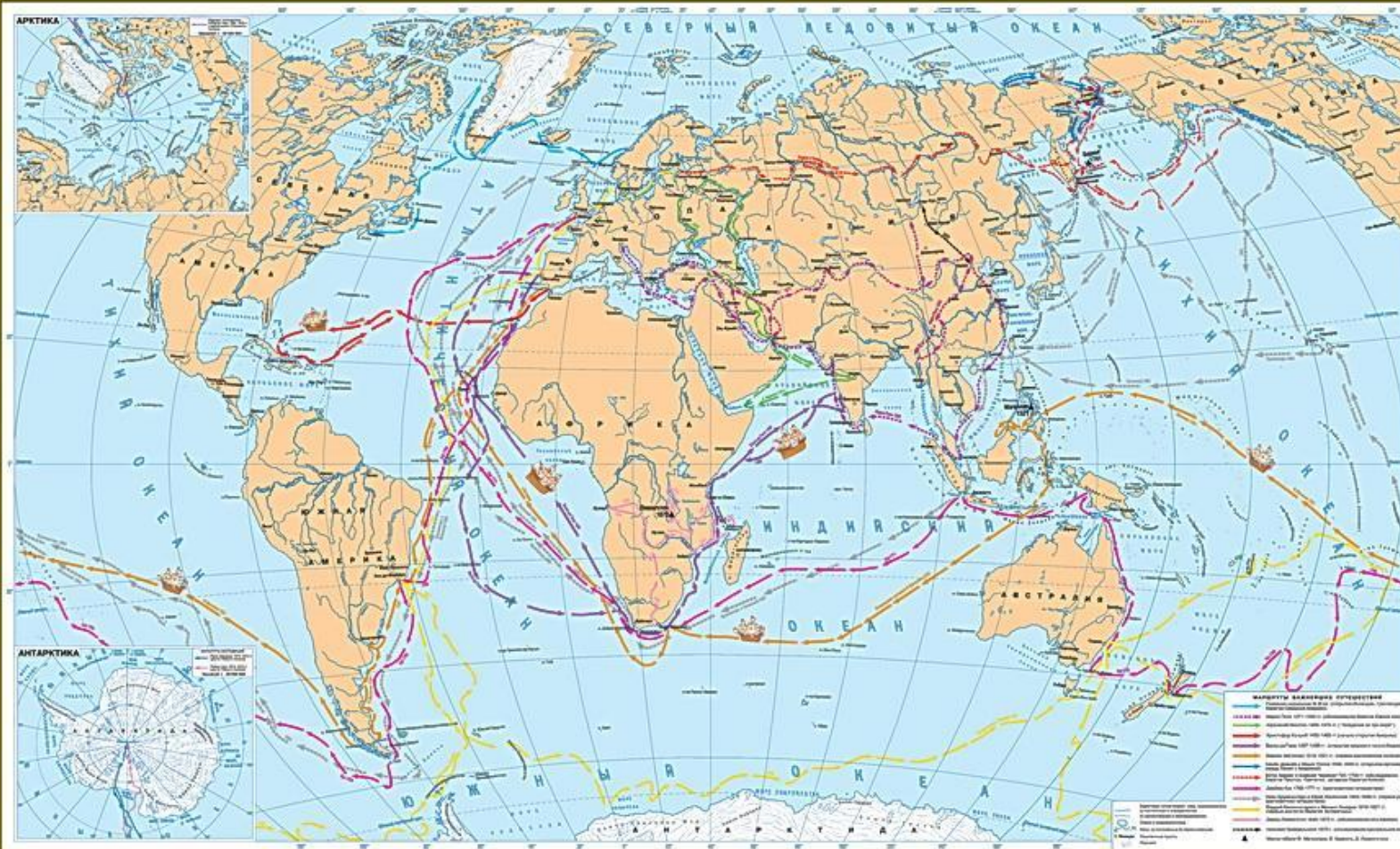
Великие путешественники

Дата	Имя путешественника	Открытие
1271-1295 гг.	Марко Поло	первое путешествие европейцев в Китай и Индию
1492 г.	Христофор Колумб	Открытие Америки
1497-1499 гг.	Васко да Гама	первое путешествие вокруг Африки в Индию
1519 – 1522 гг.	Фернан Магеллан	Первое кругосветное путешествие

ВЕЛИКИЕ ГЕОГРАФИЧЕСКИЕ ОТКРЫТИЯ

Масштаб 1:25 000 000

Для средних общеобразовательных учреждений



ФГУП «Производственное картографическое объединение «Картограф», Москва, 2008 г.

6 класс

7 класс

8-9 класс

10 класс

© 2008 ФГУП «Производственное картографическое объединение «Картограф»
 Тираж 100 000 экз.
 Москва, ул. Мясницкая, д. 26, стр. 1
 Контактный телефон: (495) 235-23-23
 E-mail: info@kartograf.ru

Домашнее задание

- §2, вопросы стр.7, открытия и даты знать